

## **BAB V**

### **KESIMPULAN DAN SARAN**

#### **5.1. Kesimpulan**

Berdasarkan dari hasil analisis limpasan permukaan (*runoff*) pada DAS Babak di Kabupaten Lombok Barat diperoleh kesimpulan, antara lain:

1. Nilai rata – rata besaran debit puncak run-off ( $Q_p$ ) selama periode ulang 1000 tahun yang terjadi di DAS Babak adalah  $325,26 \text{ m}^3/\text{dt}$ .
2. Dari hasil perhitungan penampang sungai babak existing, didapatkan badan sungai Babak masih mampu menampung debit *minimum* sebesar  $1332,90 \text{ m}^3/\text{det}$  dari kapasitas *maximum* existing sebesar  $12826,36 \text{ m}^3/\text{det}$ .

#### **5.2. Saran**

1. Perlu dilakukan penelitian run-off lanjutan tentang Sub-sub DAS Babak agar di dapatkan data yang lebih detail tentang aliran permukaan dasar Babak.
2. Sebaiknya dilakukan penelitian lanjutan menghitung nilai koefisien C yang dihubungkan dengan pola pengguna lahan yang ada di DAS Babak

## DAFTAR PUSTAKA

- Arsyad S. 2010. Konservasi Tanah dan Air. Bogor (ID): IPB Press.
- Asdak.,1995,Hidrologi dan pengeleloaan Daerah Aliran Sungai , Gadjah Mada University Press, Yogyakarta
- Bambang Triatmodjo. 2008. Hidrologi Terapan. Beta offset. Yogyakarta. Hal. 195-273.
- Lubis, Sandro W, 2009, Analisis Data Debit Dan Penentuan Koefisien Limpasan
- Chow, V. T., D.R., Maidment dan L.W., May, 1988, Applied Hydrology, New York. U.S.A : McGraw-Hill.
- Chow, V.T., D.R. Maidment, and L.W. Mays. (1998). Applied Hydrology. Mc GrawHill. Singapore
- Febrina, 2008, Analisis Curah Hujan Untuk Pendugaan Debit Puncak Dengan Metode Rasional Pada Das Belawan Kabupaten Deli Serdang.
- Erwanto dkk. (2011 : 6) data hujan yang digunakan harus diperiksa sebelum digunakan untuk analisa hidrologi Metode RAPS
- Hawkins,H.H.,1993.Asymtotic Determination of RunOff Curve Numbers From Data .ASCE Journal of irrigation and Drainage Engineering 119 (2):334-335
- I Made Kamiana. 2010. Teknik Perhitungan Debit Rencana Bangunan Air. Graha Ilmu.Yogyakarta. Hal 26-89 dan136-140
- Kumar, P.S., Rishi, H. (2013). Simulation of rainfall runoff using SCS and RRL (Case Study Tadepalli Mandal). International Journal of Engineering Research and General Science. 1(1),1-11.
- (Kumar & Rishi 2013). (Steenhuis et al., 1995; Reshma et al., 2010; Tejaswini et al., 2011; Luxon & Pius 2013)
- Laoh, O.E.H, 2002, Keterkaitan Faktor Fisik, Faktor Sosial, Ekonomi, dan Tata Guna Lahan di Daerah Tangkapan Air dengan Erosi dan Sedimentasi (Studi Kasus Tondano, Sulawesi Utara), IPB, Bogor.
- Sosrodarsono, 1987, Suyono dan Kensaku Takeda, Hidrologi Untuk Pengairan. Pradnya Paramita, Jakarta.
- Mc.Cuen,R.H. 1989. Hydrologic Analysis and Design. Prince Hall, New.
- Pakasi,S.E., Malamassam, D., Zubair, H., dan Barkey, R., Model pemanfaatan lahan daerah aliran sungai berdasarkan bilangan kurva aliran permukaan pada sub das Aopa Hulu di das Konaweha Sulawesi Tenggara, J. Sains & Teknologi, Vol. 5 No. 3, hal: 147-151.

- Singh,P.V,Hidrologic System Watershed Modelling,Prentice Hall,Englewood Cliffs, New Jersey.
- Suripin, 2004, Drainase Perkotaan Berkelanjutan. ANDI, Yogyakarta.
- Sosrodarsono, 2003, Suyono dan Kensaku Takeda, Hidrologi Untuk Pengairan. Pradnya Paramita, Jakarta.
- Setyowati, Dewi L, 2010, Hubungan Hujan Dan Limpasan Pada Sub Das Kecil Penggunaan Lahan Hutan, Sawah, Kebun Campuran, Di DAS Kreo.
- Seyhan E, 1990. Dasar – Dasar Hidrologi. Gadjah Mada University Press, . ogyakarta.
- Sri Harto Br., 1993,Analisis Hidrologi,Gramedia Pustaka Utama,Jakarta. Suhendy CCV. 2011. Kemampuan lahan untuk menyimpan air di kota Ambon. J.Agroforestri. 6:1.
- [USDA] United States Departement of Agriculture. 1986. Urban Hydrology for Small Watersheds. Department of Agriculture, United States.
- Wilson, E.M. 1989. Hidrologi Teknik. Bandung: Penerbit ITB Bandung.
- Risky Ayu Pratiwi ( 2018 ) Analisis Run-Off yang Terjadi di DAS Jeneberang Hulu Kecamatan Tinggimoncong Universitas Muhammadiyah Makasar
- Ugro Hari Murtiono ( 2008 ) Kajian Tanah Dengan Model Soil Conservation Service (SCS), Rasional dan Modified Univesal Soil Loss Equation ( Mulse)
- Gina Putri Verrina (2002), Analisis RunOff pada DAS Lematung Hulu, Universitas Sriwijaya, Korespondensi Penulis: [uzumaki\\_9315\\_gina@yahoo.co.id](mailto:uzumaki_9315_gina@yahoo.co.id)
- Santi Sari ( 2010 ) Studi Limpasan Permukaan Spasial Akibat Perubahan Penggunaan Lahan ( Menggunakan Model Kinos ), Universitas Brawijaya, <https://jurnalpengairan.ub.ac.id/index.php/jtp/article/view/131>
- Chaerul Amirul ( 2021 ) Analisis Limpasan Permukaan pada Daerah Aliran Sungai Jenelata di Kabupaten Gowa, Universitas Muhammadiyah Makasar, <https://digilibadmin.unismuh.ac.id/upload/14814-Abstrak.pdf>





**KEMENTRIAN PEKERJAAN UMUM & PERUMAHAN RAKYAT**  
**DIREKTORAT JENDERAL SUMBER DAYA AIR**  
**BALAI WILAYAH SUNGAI NUSA TENGGARA I**

Jl. Ahmad Yani No.1 Grimax Indah - Narmada Lombok Barat 83371 telp.0370 672282 fax 0370 672345 email : hidrologi\_bwsnt1@yahoo.com



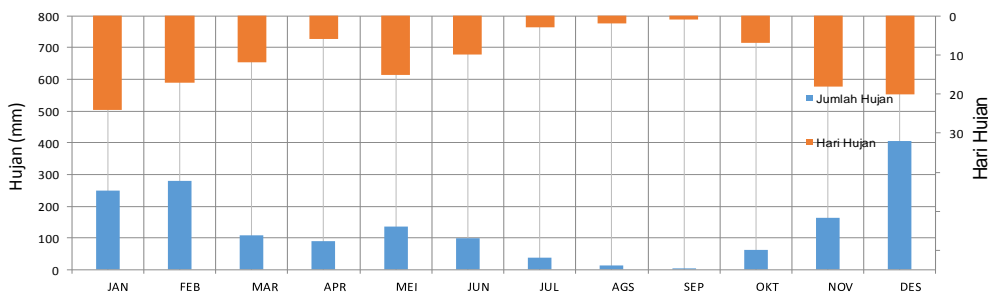
Nama Po: (ARR)	Bertais
Daerah Aliran Sungai	Unus (Brenyok)
Wilayah Sungai	Lombok
Lokasi Pos	Bertais
Kec./Kab	Sandubaya/ Mataram
Provinsi	NTB
Nomor Registrasi	03.02.A3. 175 CH 01

Jenis Alat	Mekanik
Dibangun oleh	BWS NT-1
Pengelola	BWS NT-1
Tahun Pendirian	2007
Koordinat :	BT 116° 10' 12"
	LS 8° 35' 42"
Z	± 73 m

DATA TAHUN OBSERVASI	CURAH HUJAN
2013	2013
Dikeluarkan	Tanggal

TANGGAL	JAN	FEB	MAR	APR	MEI	JUN	JUL	AGS	SEP	OKT	NOV	DES
1	47.0		1.3		13.0		2.0				-	
2	3.5	5.6	0.5	2.5							11.6	-
3	8.9	11.5	2.1	17.3							1.7	0.7
4	1.8										10.2	25.6
5	14.2		13.1								-	82.1
6	0.5	2.7	11.5		41.3	2.9					28.2	11.4
7	3.9		5.2			44.3					4.0	
8	12.9		1.6								6.7	13.8
9	11.3			9.4	11.5		31.9					6.0
10	0.7	20.7	6.6	31.0					-			
11	6.3			16.2		0.9	5.7				0.9	42.7
12	-	7.8			0.9						1.3	13.8
13	1.7	11.5			1.0						15.5	4.3
14	12.7					3.0				23.9	0.5	28.7
15	18.5	5.4	0.5	12.7	-	-						52.5
16	2.4		8.7		3.5				0.7	2.9		16.9
17	-	3.7				9.2					-	1.5
18					0.6	7.6					1.0	7.0
19	0.8				4.8					-	2.1	21.9
20	25.9	44.5	-				-			0.9	30.0	13.5
21	16.0	16.1			1.7	-	-					4.0
22	0.9	2.9			8.4						2.3	2.6
23		19.7			0.8						12.7	16.5
24		2.2	4.2									40.4
25	4.2	96.2			20.6			8.0			35.7	-
26	11.7	3.1			3.0	4.1		4.5		18.4	8.3	-
27	7.6	5.0			9.7					3.1	1.7	-
28	-	21.7			16.2	2.3						
29			52.3	-	-	23.0				0.7	-	
30	1.0					1.0					2.0	
31	35.0											
JUMLAH	249	280	108	89	137	98	40	13	1	63	164	406
RERATA	9	16	8	13	8	8	8	6	0	8	7	17
HH.	24	17	12	6	15	10	3	2	1	7	18	20
MAX	47	96	52	31	41	44	32	8	1	24	36	82
<b>JUMLAH HUJAN SETENGAH BULANAN</b>												
Jumlah Sb. I	144	65	42	89	68	51	40	-	-	24	81	282
Jumlah Sb. II	106	215	65	-	69	47	-	13	1	39	83	124
<b>JUMLAH HARI HUJAN SETENGAH BULANAN</b>												
HH. SB. I	14	7	9	6	5	4	3	-	-	1	10	11
HH. SB. II	10	10	3	-	10	6	-	2	1	6	8	9

Keterangan :  
 (-) : Tidak ada hujan / Ada hujan tapi kecil (< 0,5 mm) untuk bacaan manual  
 (x) : Alat rusak





**KEMENTERIAN PEKERJAAN UMUM & PERUMAHAN RAKYAT**  
**DIREKTORAT JENDERAL SUMBER DAYA AIR**  
**BALAI WILAYAH SUNGAI NUSA TENGGARA I**

Jl. Ahmad Yani No.1 Grimax Indah - Namada Lombok Barat 83371 telp.0370 672282 fax 0370 672345 email : hidrologi\_bwsnt1@yahoo.com



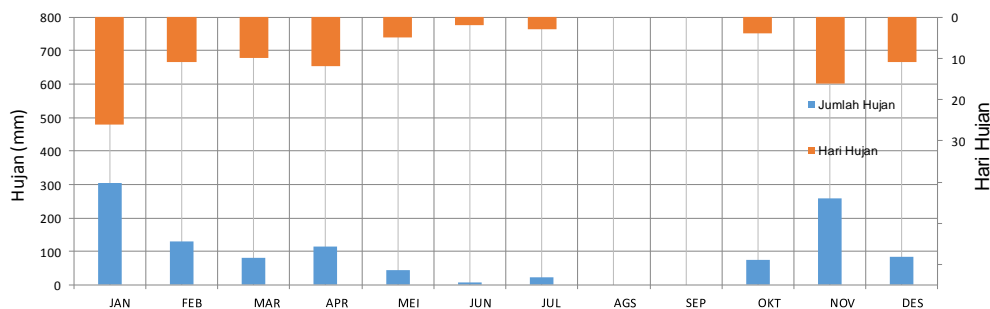
Nama Po: (ARR)	Bertais
Daerah Aliran Sungai	Unus (Brenyok)
Wilayah Sungai	Lombok
Lokasi Pos	Bertais
Kec./Kab	Sandubaya/ Mataram
Provinsi	NTB
Nomor Registrasi	03.02.A3. 175 CH 01

Jenis Alat	Mekanik
Dibangun oleh	BWS NT-1
Pengelola	BWS NT-1
Tahun Pendirian	2007
Koordinat : BT	116° 10' 12"
LS	8° 35' 42"
Z	± 73 m

DATA	CURAH HUJAN
TAHUN OBSERVASI	2014
Dikeluarkan	Tanggal

TANGGAL	JAN	FEB	MAR	APR	MEI	JUN	JUL	AGS	SEP	OKT	NOV	DES
1	30.1	13.1			3.3							
2	5.7	11.0		0.5								
3	3.0	4.5		-								12.9
4	26.9										-	0.7
5	4.1		9.0								41.6	2.4
6	3.5									-		18.9
7	-				16.5							
8	56.5			-						-	15.1	
9	11.7	6.3									0.2	
10	0.8	32.1				5.8					19.3	8.8
11	3.9	10.1									6.3	-
12	1.9		0.9	18.8							1.2	
13	6.8		6.5	-			14.2			6.5	34.4	
14	2.2	22.8	5.8	6.0			1.4				27.5	
15	0.9	-		-						7.6		
16	-	11.5		3.8								8.0
17	-			4.0			-				6.0	5.8
18	0.9		10.6	7.6			8.1				24.0	
19	5.5	6.6		2.1								-
20	29.0		8.3	1.2	1.5					0.8		
21	2.0	1.7	22.4	12.3							9.9	
22	37.8			11.9								1.3
23	29.0	11.9	3.4			2.0					7.0	5.9
24	1.8	-			12.9	-				61.3		4.1
25	14.2										9.3	15.0
26				33.1							20.5	
27	2.2		2.0								11.9	
28			11.8		9.7					-		
29	3.0			12.8							23.4	
30	8.0										-	
31	13.0											
JUMLAH	304	132	81	114	44	8	24	-	-	76	258	84
RERATA	10	10	8	7	9	3	6	-	-	11	14	6
HH.	26	11	10	12	5	2	3	-	-	4	16	11
MAX	56.5	32	22	33	17	6	14	-	-	61	42	19
<b>JUMLAH HUJAN SETENGAH BULANAN</b>												
Jumlah Sb. I	158	100	22	25	20	6	16	-	-	14	146	44
Jumlah Sb. II	146	32	59	89	24	2	8	-	-	62	112	40
<b>JUMLAH HARI HUJAN SETENGAH BULANAN</b>												
HH. SB. I	14	7	4	3	2	1	2	-	-	2	8	5
HH. SB. II	12	4	6	9	3	1	1	-	-	2	8	6

Keterangan :  
 (-) : Tidak ada hujan / Ada hujan tapi kecil (< 0,5 mm) untuk bacaan manual  
 (x) : Alat rusak





**KEMENTERIAN PEKERJAAN UMUM & PERUMAHAN RAKYAT**  
**DIREKTORAT JENDERAL SUMBER DAYA AIR**  
**BALAI WILAYAH SUNGAI NUSA TENGGARA I**

Jl. Ahmad Yani No.1 Grmax Indah - Namada Lombok Barat 83371 telp.0370 672282 fax 0370 672345 email : hidrologi\_bwsnt1@yahoo.com



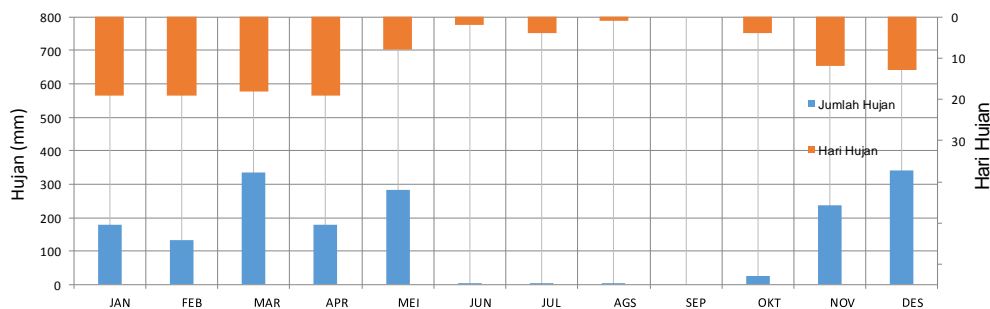
Nama Po: (ARR)	Bertais
Daerah Aliran Sungai	Unus (Brenyok)
Wilayah Sungai	Lombok
Lokasi Pos	Bertais
Kec./Kab	Sandubaya/ Mataram
Provinsi	NTB
Nomor Registrasi	03.02.A3. 175 CH 01

Jenis Alat	Mekanik
Dibangun oleh	BWS NT-1
Pengelola	BWS NT-1
Tahun Pendirian	2007
Koordinat : BT	116° 10' 12"
LS	8° 35' 42"
Z	±73 m

DATA	CURAH HUJAN
TAHUN OBSERVASI	2015
Dikeluarkan	Tanggal

TANGGAL	JAN	FEB	MAR	APR	MEI	JUN	JUL	AGS	SEP	OKT	NOV	DES
1	29.7			1.4	1.5							
2	16.0	3.0			127.2		1.5		-			54.4
3	39.8		8.0							12.5		
4	2.5	1.0	12.2	3.5	94.0		0.5					
5			25.0	28.3								
6		4.8	56.1	10.1							29.0	7.5
7		2.7	4.9	7.9						2.5		
8		9.5	4.7							6.1		7.5
9	1.2	5.5	0.8								37.0	53.0
10	1.7	2.0	51.6		52.4						20.8	36.6
11	-	3.8	4.6	21.9	0.7							4.9
12	10.2	6.5	5.0	11.7				2.8				21.3
13	3.9	14.5	11.1								46.0	4.1
14	13.3	0.6		20.8								
15	3.4	0.8		2.9		0.7			-			
16		39.1		0.6							3.9	
17		1.4		7.8		0.5					6.0	
18	-	-		3.3								94.4
19	6.5		53.0	1.1							4.0	43.5
20	1.4		3.2							6.2		7.0
21		4.7	16.8								33.5	
22	17.9	0.9	3.0	8.1	1.7							
23	10.5	17.3		-	2.3							
24		8.3									19.1	1.2
25	-			7.4								6.8
26		6.1	1.0	1.5							0.5	
27	2.2			38.6			2.4				24.8	
28	4.8	-	74.3				0.7				11.3	
29	0.7			0.5								
30	1.3		0.5	0.9	2.8							
31	11.0		-									
JUMLAH	178	133	336	178	283	1	5	3	-	27	236	342
RERATA	8	6	18	9	35	1	1	3	-	7	20	26
HH.	19	19	18	19	8	2	4	1	-	4	12	13
MAX	39.8	39	74	39	127	1	2	3	-	13	46	94
<b>JUMLAH HUJAN SETENGAH BULANAN</b>												
Jumlah Sb. I	122	55	184	109	276	1	2	3	-	21	133	189
Jumlah Sb. II	56	78	152	70	7	1	3	-	-	6	103	153
<b>JUMLAH HARI HUJAN SETENGAH BULANAN</b>												
HH. SB. I	10	12	11	9	5	1	2	1	-	3	4	8
HH. SB. II	9	7	7	10	3	1	2	-	-	1	8	5

Keterangan :  
 (-) : Tidak ada hujan / Ada hujan tapi kecil (< 0,5 mm) untuk bacaan manual  
 (x) : Alat rusak





**KEMENTERIAN PEKERJAAN UMUM DAN PERUMAHAN RAKYAT  
DIREKTORAT JENDERAL SUMBER DAYA AIR  
BALAI WILAYAH SUNGAI NUSA TENGGARA I**

Jl. Ahmad Yani No.1 Gerimax Indah - Narmada Lombok Barat Telp. (0370) 672282 Fax.(0370) 672345.Email: hidrologi\_bwsnt1@yahoo.com



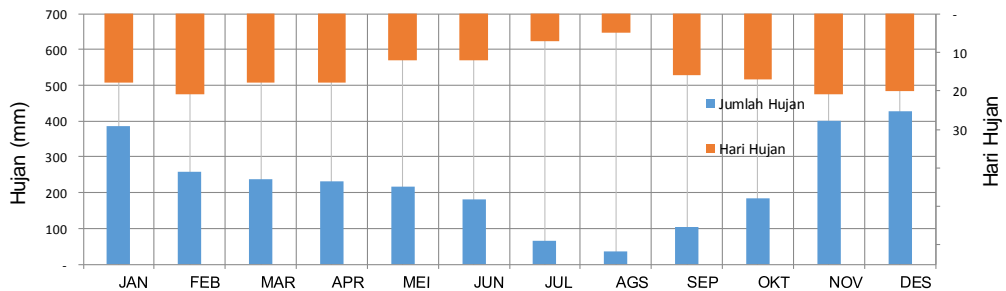
Nama Po: (ARR)	Bertais
Daerah Aliran Sungai	Unus (Brenyok)
Wilayah Sungai	Lombok
Lokasi Pos	Bertais
Kec./Kab	Sandubaya/ Mataram
Provinsi	NTB
Nomor Registrasi	03.02.A3. 175 CH 01

Jenis Alat	Mekanik
Dibangun oleh	BWS NT-1
Pengelola	BWS NT-1
Tahun Pendirian	2007
Koordinat :	
X	408658
Y	9049821
Z	± 73 m

DATA	CURAH HUJAN
TAHUN OBSERVASI	2016
Dikeluarkan	Tanggal

TANGGAL	JAN	FEB	MAR	APR	MEI	JUN	JUL	AGS	SEP	OKT	NOV	DES
1		26.3	4.7	4.4	2.3		17.5				14.3	1.1
2	0.8	25.8	2.8	0.8					3.0	17.3	27.3	12.9
3	-		4.4	5.4	30.0	6.6				8.3	20.2	
4	-		6.9		25.2					3.0	12.2	
5	1.5	3.8	20.8	10.4							45.0	4.9
6			23.2			3.2		9.2		9.1		
7	1.9	10.5		36.5				9.0		0.4		
8		3.3		22.2			5.8			20.9	45.9	
9	4.0	3.0	4.6	18.2	8.5				11.1	16.0		75.7
10	20.5	28.6	0.6	40.5		1.6	12.4			4.5		9.9
11	1.5	8.6	15.7					5.5			37.0	1.5
12	7.6	11.5	40.3	10.7	17.2				5.9		36.5	6.8
13	1.0	21.6		33.8	1.5	4.1	8.5	10.0	7.5		3.0	
14	12.1	24.2		3.3		50.5			-		47.6	208.8
15	7.7	-		3.0	0.6						10.5	
16	83.5	17.5		2.9		15.1	11.2		1.5		9.5	0.8
17						20.4		1.7	1.0		6.2	4.4
18	5.9			1.5		0.8						2.5
19		4.9		10.0			-		9.2	35.0		47.0
20	47.3	4.8	1.5	1.5	53.2		8.5		3.0	4.2		
21		0.7		9.6	33.5		0.5		11.6	5.8		1.0
22	51.9	24.7			-		-		2.3		7.3	1.9
23									2.9		45.5	1.1
24			51.5						23.9	2.5	-	
25	88.8	7.7	23.4		19.1	24.4				17.3	2.0	37.0
26	30.0	4.4	4.3	-	0.9				5.6		21.0	1.0
27	15.9	23.7	2.5			10.0			6.7	0.5	3.0	0.9
28		1.0		-		44.5			8.0	22.2	6.0	3.6
29		1.9	2.1						1.2	3.0	1.0	3.8
30	4.8		10.6	17.0	25.2						1.0	
31			18.6		1.1					13.1		
JUMLAH	387	259	239	232	218	182	64	35	104	183	402	427
RERATA	19	12	13	12	17	15	7	7	6	11	18	21
HH.	18	21	18	18	12	12	7	5	16	17	21	20
MAX	89	29	52	41	53	51	18	10	24	35	48	209
JUMLAH HUJAN DASARIAN												
Dasarian I	29	101	68	138	66	11	36	18	14	80	165	105
Dasarian II	167	93	58	67	72	92	28	17	28	39	150	272
Dasarian III	191	64	113	27	80	79	1	-	62	64	87	50
JUMLAH HARI HUJAN DASARIAN												
HH. D. I	5	7	8	8	4	3	3	2	2	8	6	5
HH. D. II	8	7	3	8	3	6	3	3	6	2	7	7
HH. D. III	5	7	7	2	5	3	1	-	8	7	8	8

Keterangan :  
 (-) : Tidak ada hujan / Ada hujan tapi kecil (< 0,5 mm) untuk bacaan manual  
 (x) : Alat rusak







**KEMENTERIAN PEKERJAAN UMUM DAN PERUMAHAN RAKYAT  
DIREKTORAT JENDERAL SUMBER DAYA AIR  
BALAI WILAYAH SUNGAI NUSA TENGGARA I**

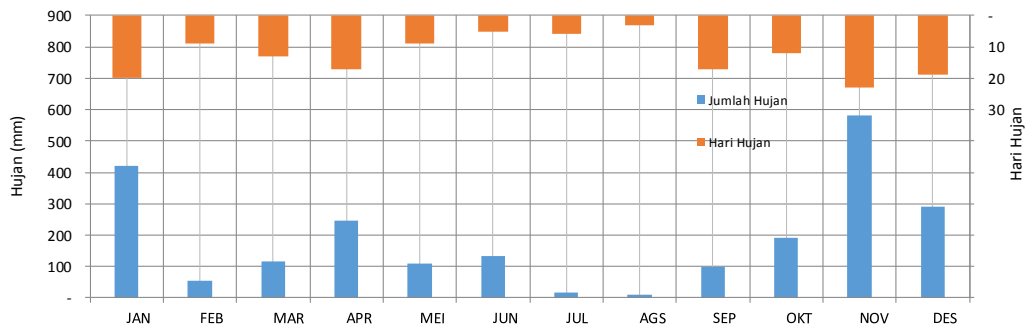
Jl. Ahmad Yani No.1 Gerimax Indah - Narmada Lombok Barat Telp. (0370) 872282 Fax.(0370) 872345.Email: hidrologi\_bwsnt1@yahoo.com



Nama Po: (ARR)	Bertais	Jenis Alat	Mekanik	DATA	CURAH HUJUAN
Daerah Aliran Sungai	Unus Berenyok	Dibangun oleh	BWS NT-1	TAHUN OBSERVASI	2017
Wilayah Sungai	Lombok	Pengelola	BWS NT-1		
Lokasi Pos	Grimax	Tahun Pendirian	2007	Dikeluarkan	Tanggal
Kec./Kab	Sandubaya / Lombok Barat	Koordinat :			
Provinsi	NTB	X	408658		
Nomor Registrasi	03.02.A3. 175 CH 01	Y	9049821		
		Z	± 73 m		

TANGGAL	JAN	FEB	MAR	APR	MEI	JUN	JUL	AGS	SEP	OKT	NOV	DES
1	-	-	5.5	10.0	-	-	-	0.6	-	-	-	2.3
2	11.9	-	21.0	42.5	-	-	-	1.0	2.5	-	2.0	-
3	-	-	0.7	22.0	7.2	-	-	8.3	-	-	3.0	-
4	0.5	-	12.0	3.0	4.2	-	-	-	-	27.3	6.0	-
5	0.8	-	-	3.0	-	1.7	-	-	-	8.0	11.7	-
6	15.4	-	-	12.0	-	-	1.0	-	-	32.7	44.5	0.4
7	-	-	-	2.8	-	-	8.5	-	-	-	7.0	-
8	10.1	-	-	-	1.5	-	4.8	-	-	-	38.5	-
9	25.4	3.0	-	39.0	-	-	-	-	11.0	29.1	100.3	-
10	51.5	23.4	-	-	-	-	-	-	-	-	-	19.3
11	87.5	-	-	18.9	-	-	1.0	-	-	8.0	19.5	15.5
12	74.8	1.4	-	-	-	121.5	-	-	6.0	-	65.0	2.5
13	20.3	14.3	6.0	-	-	5.8	-	-	7.5	7.5	22.5	-
14	-	3.3	3.0	-	-	-	-	-	-	-	1.0	0.8
15	5.7	-	-	-	-	-	-	-	-	-	23.3	-
16	-	-	-	-	-	-	-	-	1.5	27.5	-	9.0
17	21.6	0.6	2.0	-	-	-	-	-	1.0	1.0	-	-
18	3.2	-	6.0	55.0	-	-	-	-	-	-	54.8	1.5
19	39.8	-	-	-	-	-	-	-	10.0	-	16.8	51.0
20	14.5	-	8.8	1.5	-	3.5	-	-	3.0	-	-	19.5
21	10.6	2.0	36.0	2.5	-	-	-	-	11.0	-	-	9.0
22	6.0	-	-	3.5	-	-	-	-	2.0	-	1.0	-
23	10.8	-	-	3.0	-	-	-	-	3.0	11.5	5.0	21.0
24	-	-	-	23.0	-	-	-	-	4.5	19.5	1.0	81.5
25	-	4.3	5.0	-	6.5	-	-	-	17.6	7.5	1.0	3.5
26	-	-	10.0	-	46.1	1.0	0.5	-	3.3	11.5	2.7	9.8
27	-	-	-	-	2.0	-	-	-	6.5	-	31.0	-
28	-	1.5	-	2.0	26.0	-	-	-	8.0	-	6.0	1.0
29	-	-	-	-	12.5	-	1.7	-	1.0	-	117.0	1.0
30	9.0	-	-	1.5	4.0	-	-	-	-	-	-	35.5
31	1.0	-	0.8	-	-	-	-	-	-	-	-	5.0
JUMLAH	420	54	117	245	110	134	18	10	99	191	581	289
RERATA	14	2	4	8	4	4	1	0	3	6	19	9
HH.	20	9	13	17	9	5	6	3	17	12	23	19
MAX	88	23	36	55	46	122	9	8	18	33	117	82
<b>JUMLAH HUJAN DASARIAN</b>												
Dasarian I	116	26	39	134	13	2	14	10	14	97	213	22
Dasarian II	267	20	26	75	-	131	1	-	29	44	203	100
Dasarian III	37	8	52	36	97	1	2	-	57	50	165	167
<b>JUMLAH HARI HUJAN DASARIAN</b>												
HH. D. I	7	2	4	8	3	1	3	3	2	4	8	3
HH. D. II	8	4	5	3	-	3	1	-	6	4	7	7
HH. D. III	5	3	4	6	6	1	2	-	9	4	8	9

Keterangan :  
 (-) : Tidak ada hujan / Ada hujan tapi kecil (< 0,5 mm) untuk bacaan manual  
 (x) : Alat rusak





**KEMENTERIAN PEKERJAAN UMUM DAN PERUMAHAN RAKYAT  
DIREKTORAT JENDERAL SUMBER DAYA AIR  
BALAI WILAYAH SUNGAI NUSA TENGGARA I**

Jl. Ahmad Yani No.1 Gerimax Indah - Narmada Lombok Barat Telp. (0370) 872282 Fax. (0370) 872345 Email: hidrologi\_bwsnt1@yahoo.com



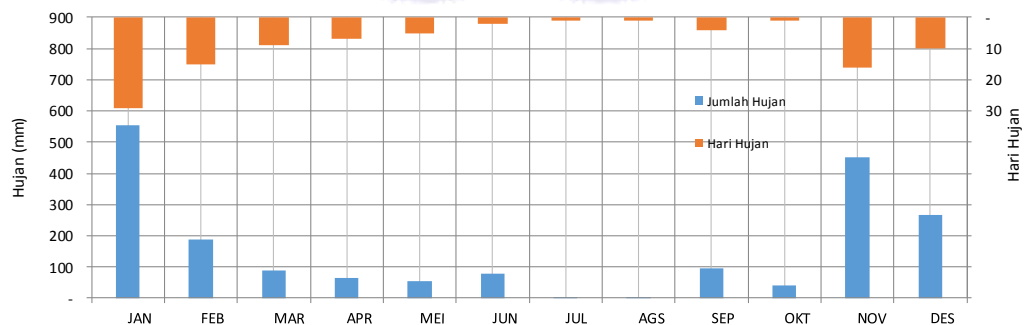
Nama Po (ARR)	Bertais
Daerah Aliran Sungai	Unus Berenyok
Wilayah Sungai	Lombok
Lokasi Pos	Grimax
Kec./Kab	Sandubaya / Lombok Barat
Provinsi	NTB
Nomor Registrasi	03.02.A3. 175 CH 01

Jenis Alat	Mekanik	
Dibangun oleh	BWS NT-1	
Pengelola	BWS NT-1	
Tahun Pendirian	2007	
Koordinat :		
X	408658	8°35'42.1" LS
Y	9049821	116°10'11.64" BT
Z	± 73 m	

DATA	CURAH HUJAN
TAHUN OBSERVASI	2018
Dikeluarkan	Tanggal

TANGGAL	JAN	FEB	MAR	APR	MEI	JUN	JUL	AGS	SEP	OKT	NOV	DES
1	8.5	19.0	-	-	-	-	-	-	-	-	-	-
2	20.5	4.5	-	-	-	-	-	-	-	-	-	5.5
3	14.5	4.5	-	4.4	-	-	-	-	4.0	-	2.3	3.0
4	4.5	9.3	-	4.5	-	-	-	-	-	-	17.0	-
5	1.5	14.0	0.6	-	-	-	-	-	-	-	-	52.5
6	2.0	-	-	-	-	-	-	-	-	-	35.5	19.5
7	8.0	-	-	11.0	-	-	-	-	-	39.3	60.0	87.5
8	3.0	-	-	3.5	-	-	-	-	-	-	20.5	-
9	5.3	-	10.0	-	-	-	-	-	-	-	46.5	-
10	49.8	-	-	2.5	-	-	-	2.3	-	-	9.3	-
11	30.0	-	-	-	-	-	-	-	-	-	141.5	-
12	15.0	37.0	-	-	-	-	-	-	-	-	10.0	-
13	4.0	7.5	23.0	-	-	-	-	-	-	-	13.5	-
14	3.0	4.0	19.0	-	-	-	-	-	-	-	28.5	9.0
15	7.5	29.0	1.0	-	9.5	-	-	-	-	-	-	-
16	26.0	2.0	5.0	-	-	-	-	-	-	-	-	-
17	3.5	5.0	3.0	22.0	-	-	-	-	40.2	-	-	-
18	-	-	-	-	-	-	-	-	7.3	-	31.5	-
19	2.0	-	-	16.0	-	72.8	-	-	-	-	-	-
20	18.0	-	-	-	-	-	-	-	-	-	-	-
21	20.7	-	-	-	11.5	5.0	1.8	-	-	-	-	24.0
22	47.3	7.5	27.5	-	0.3	-	-	-	-	-	-	-
23	6.5	41.0	-	-	-	-	-	-	43.5	-	-	16.0
24	-	1.0	1.4	-	13.8	-	-	-	-	-	18.0	47.0
25	55.0	2.6	-	-	18.5	-	-	-	-	-	10.0	-
26	37.0	-	-	-	-	-	-	-	-	-	2.0	-
27	8.5	-	-	-	-	-	-	-	-	-	-	-
28	2.5	-	-	-	-	-	-	-	-	-	-	-
29	16.5	-	-	-	-	-	-	-	-	-	-	-
30	66.5	-	-	-	-	-	-	-	-	-	6.5	4.0
31	66.5	-	-	-	-	-	-	-	-	-	-	-
<b>JUMLAH</b>	<b>554</b>	<b>188</b>	<b>91</b>	<b>64</b>	<b>54</b>	<b>78</b>	<b>2</b>	<b>2</b>	<b>95</b>	<b>39</b>	<b>453</b>	<b>268</b>
<b>RERATA</b>	<b>18</b>	<b>7</b>	<b>3</b>	<b>2</b>	<b>2</b>	<b>3</b>	<b>0</b>	<b>0</b>	<b>3</b>	<b>1</b>	<b>15</b>	<b>9</b>
<b>HH.</b>	<b>29</b>	<b>15</b>	<b>9</b>	<b>7</b>	<b>5</b>	<b>2</b>	<b>1</b>	<b>1</b>	<b>4</b>	<b>1</b>	<b>16</b>	<b>10</b>
<b>MAX</b>	<b>67</b>	<b>41</b>	<b>28</b>	<b>22</b>	<b>19</b>	<b>73</b>	<b>2</b>	<b>2</b>	<b>44</b>	<b>39</b>	<b>142</b>	<b>88</b>
<b>JUMLAH HUJAN DASARIAN</b>												
Dasarian I	118	51	11	26	-	-	-	2	4	39	191	168
Dasarian II	109	85	51	38	10	73	-	-	48	-	225	9
Dasarian III	327	52	29	-	44	5	2	-	44	-	37	91
<b>JUMLAH HARI HUJAN DASARIAN</b>												
HH. D. I	10	5	2	5	-	-	-	1	1	1	7	5
HH. D. II	9	6	5	2	1	1	-	-	2	-	5	1
HH. D. III	10	4	2	-	4	1	1	-	1	-	4	4

Keterangan :  
 (-) : Tidak ada hujan / Ada hujan tapi kecil (< 0,5 mm) untuk bacaan manual  
 (x) : Alat rusak





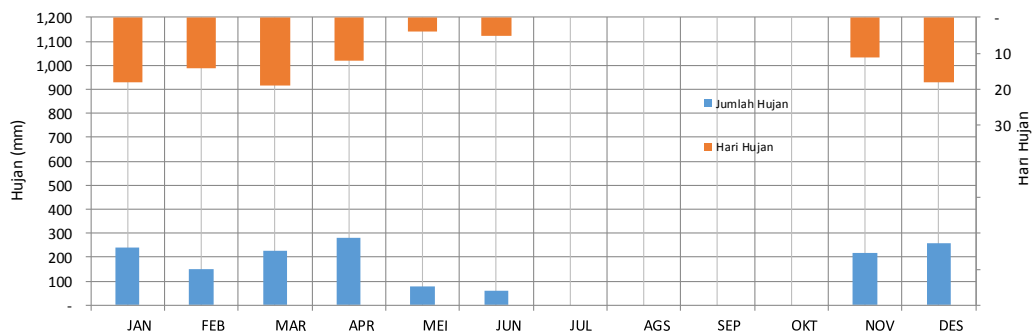
**KEMENTERIAN PEKERJAAN UMUM DAN PERUMAHAN RAKYAT  
DIREKTORAT JENDERAL SUMBER DAYA AIR  
BALAI WILAYAH SUNGAI NUSA TENGGARA I**

Jl. Ahmad Yani No.1 Gerimax Indah - Narmada Lombok Barat Telp. (0370) 672282 Fax.(0370) 672345 Email: hidrologi\_bwsnt1@yahoo.com



Nama Pos (ARR)	Bertais	Jenis Alat	Mekanik	DATA	CURAH HUJAN							
Daerah Aliran Sungai	Unus Berenyok	Dibangun oleh	BWS NT-1	TAHUN OBSERVASI	2019							
Wilayah Sungai	Lombok	Pengelola	BWS NT-1									
Lokasi Pos	Gerimax	Tahun Pendirian	2007	Dikeluarkan	Tanggal							
Kec./Kab	Sandubaya / Lombok Barat	Koordinat :										
Provinsi	NTB	X	408658									
Nomor Registrasi	03.02.A3.175 CH 01	Y	9049821									
		Z	± 73 m									
			8°35'42.1" LS									
			116°10'11.64" BT									
					( mm )							
TANGGAL	JAN	FEB	MAR	APR	MEI	JUN	JUL	AGS	SEP	OKT	NOV	DES
1	8.5	0.5	1.5	4.0	20.5	20.0	-	-	-	-	-	-
2	4.5	-	25.5	-	23.5	24.0	-	-	-	-	-	-
3	3.0	-	2.0	36.5	-	-	-	-	-	-	-	-
4	0.0	1.5	0.5	0.5	-	-	-	-	-	-	-	-
5	-	-	17.5	14.0	-	-	-	-	-	-	-	21.5
6	5.0	1.0	2.5	-	9.0	9.5	-	-	-	-	-	-
7	-	5.0	36.0	-	-	-	-	-	-	-	-	20.0
8	-	-	-	-	-	-	-	-	-	-	-	-
9	0.0	-	-	-	-	-	-	-	-	-	-	13.5
10	-	-	-	-	-	-	-	-	-	-	8.2	38.0
11	0.0	-	-	53.0	-	-	-	-	-	-	-	20.5
12	3.5	0.5	-	1.6	-	-	-	-	-	-	5.8	5.5
13	6.5	-	18.0	14.0	-	5.0	-	-	-	-	4.0	-
14	-	-	15.8	12.5	-	2.0	-	-	-	-	-	16.0
15	26.0	12.0	3.7	-	-	-	-	-	-	-	-	-
16	6.0	-	-	-	-	-	-	-	-	-	1.0	4.0
17	-	5.0	-	-	-	-	-	-	-	-	-	5.0
18	-	15.5	-	-	-	-	-	-	-	-	7.0	17.0
19	-	41.5	21.2	23.0	-	-	-	-	-	-	-	-
20	2.2	0.5	4.5	-	-	-	-	-	-	-	-	-
21	13.0	-	42.0	-	-	-	-	-	-	-	45.0	3.0
22	106.0	-	6.0	-	-	-	-	-	-	-	28.0	36.0
23	9.0	14.0	27.0	-	-	-	-	-	-	-	44.0	-
24	16.0	34.0	0.4	21.5	-	-	-	-	-	-	-	6.5
25	6.0	6.0	1.0	-	-	-	-	-	-	-	-	-
26	1.0	-	-	-	-	-	-	-	-	-	-	29.0
27	5.5	-	1.0	75.0	-	-	-	-	-	-	7.0	4.0
28	11.0	13.0	1.0	-	-	-	-	-	-	-	-	4.0
29	-	-	-	-	-	-	-	-	-	-	39.3	8.0
30	-	-	-	25.5	-	-	-	-	-	-	30.0	8.0
31	9.5	-	-	-	26.0	-	-	-	-	-	-	-
JUMLAH	242	150	227	281	79	61	-	-	-	-	219	260
RERATA	8	5	7	9	3	2	-	-	-	-	7	8
HH.	18	14	19	12	4	5	-	-	-	-	11	18
MAX	106	42	42	75	26	24	-	-	-	-	45	38
JUMLAH HUJAN DASARIAN												
Dasarian I	21	8	86	55	53	54	-	-	-	-	8	93
Dasarian II	44	75	63	104	-	7	-	-	-	-	18	68
Dasarian III	177	67	78	122	26	-	-	-	-	-	193	99
JUMLAH HARI HUJAN DASARIAN												
HH. D. I	4	4	7	4	3	3	-	-	-	-	1	4
HH. D. II	5	6	5	5	-	2	-	-	-	-	4	6
HH. D. III	9	4	7	3	1	-	-	-	-	-	6	8

Keterangan :  
 (-) : Tidak ada hujan / Ada hujan tapi kecil (< 0,5 mm) untuk bacaan manual  
 (x) : Alat rusak





**KEMENTERIAN PEKERJAAN UMUM DAN PERUMAHAN RAKYAT  
DIREKTORAT JENDERAL SUMBER DAYA AIR  
BALAI WILAYAH SUNGAI NUSA TENGGARA I**

Jl. Ahmad Yani No.1 Gerimax Indah - Narmada Lombok Barat Telp. (0370) 672282 Fax.(0370) 672345



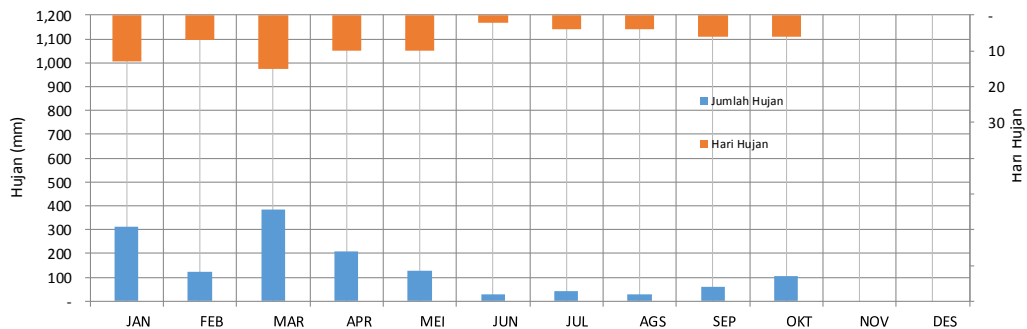
Nama Pos (ARR)	Bertais
Daerah Aliran Sungai	Unus Berenyok
Wilayah Sungai	Lombok
Lokasi Pos	Gerimax
Kec./Kab	Sandubaya / Lombok Barat
Provinsi	NTB
Nomor Registrasi	03.02.A3. 175 CH 01

Jenis Alat	Mekanik
Dibangun oleh	BWS NT-1
Pengelola	BWS NT-1
Tahun Pendirian	2007
Koordinat :	
X	408658 8°35'42.1" LS
Y	9049821 116°10'11.64" BT
Z	± 73 m

DATA	CURAH HUJAN
TAHUN OBSERVASI	2020
Dikeluarkan	Tanggal

TANGGAL	JAN	FEB	MAR	APR	MEI	JUN	JUL	AGS	SEP	OKT	NOV	DES
1	26.0	15.0	92.0	40.0	-	-	-	-	-	-	NA	NA
2	4.5	-	-	-	-	-	-	-	-	-	NA	NA
3	29.0	-	27.0	27.0	6.5	-	-	-	-	-	NA	NA
4	2.5	-	-	4.5	-	-	-	-	-	-	NA	NA
5	2.5	-	-	-	3.0	-	20.0	-	-	-	NA	NA
6	-	-	-	-	-	-	-	-	-	-	NA	NA
7	2.5	-	9.0	105.0	-	-	-	-	-	-	NA	NA
8	-	47.5	-	9.0	-	-	-	-	-	-	NA	NA
9	0.0	42.5	-	-	-	-	-	-	-	31.5	NA	NA
10	-	2.5	-	-	-	-	-	10.7	-	23.8	NA	NA
11	66.5	-	-	-	-	-	-	4.0	-	-	NA	NA
12	81.5	-	-	-	-	-	-	-	-	-	NA	NA
13	0.0	-	51.0	-	-	21.0	-	-	-	-	NA	NA
14	-	-	25.0	1.0	-	9.0	10.5	2.8	7.2	-	NA	NA
15	51.5	-	15.0	5.0	-	-	11.0	-	1.9	-	NA	NA
16	-	-	31.0	1.5	-	-	-	-	0.3	-	NA	NA
17	-	-	20.0	-	8.5	-	-	-	-	5.0	NA	NA
18	-	3.0	-	8.5	1.5	-	-	-	-	14.5	NA	NA
19	-	-	42.0	5.5	3.0	-	1.5	-	-	30.0	NA	NA
20	0.0	2.5	-	-	-	-	-	-	-	-	NA	NA
21	-	-	-	-	5.0	-	-	-	-	2.5	NA	NA
22	3.0	9.0	-	-	-	-	-	-	2.0	NA	NA	NA
23	-	-	1.5	-	2.0	-	-	-	-	NA	NA	NA
24	-	-	-	-	-	-	-	-	-	NA	NA	NA
25	-	-	-	-	-	-	-	-	-	NA	NA	NA
26	15.0	-	-	-	-	-	-	-	-	NA	NA	NA
27	1.0	-	3.0	-	1.5	-	-	-	-	NA	NA	NA
28	-	-	20.0	-	87.5	-	-	11.0	-	NA	NA	NA
29	27.0	-	15.0	-	10.5	-	-	-	0.5	NA	NA	NA
30	-	-	11.0	-	-	-	-	-	50.5	NA	NA	NA
31	-	-	21.0	-	-	-	-	-	-	NA	NA	NA
JUMLAH	313	122	384	207	129	30	43	29	62	107	-	-
RERATA	10	4	12	7	4	1	1	1	2	5	-	-
HH.	13	7	15	10	10	2	4	4	6	6	-	-
MAX	82	48	92	105	88	21	20	11	51	32	-	-
<b>JUMLAH HUJAN DASARIAN</b>												
Dasarian I	67	108	128	186	10	-	20	11	-	55	-	-
Dasarian II	200	6	184	22	13	30	23	7	9	50	-	-
Dasarian III	46	9	72	-	107	-	-	11	53	3	-	-
<b>JUMLAH HARI HUJAN DASARIAN</b>												
HH. D. I	6	4	3	5	2	-	1	1	-	2	-	-
HH. D. II	3	2	6	5	3	2	3	2	3	3	-	-
HH. D. III	4	1	6	-	5	-	-	1	3	1	-	-

Keterangan :  
 (-) : Tidak ada hujan / Ada hujan tapi kecil (< 0,5 mm) untuk bacaan manual  
 (x) : Alat rusak





**KEMENTERIAN PEKERJAAN UMUM DAN PERUMAHAN RAKYAT  
DIREKTORAT JENDERAL SUMBER DAYA AIR  
BALAI WILAYAH SUNGAI NUSA TENGGARA I**

Jl. Ahmad Yani No.1 Gerimax Indah - Narmada Lombok Barat Telp. (0370) 672282 Fax.(0370) 672345



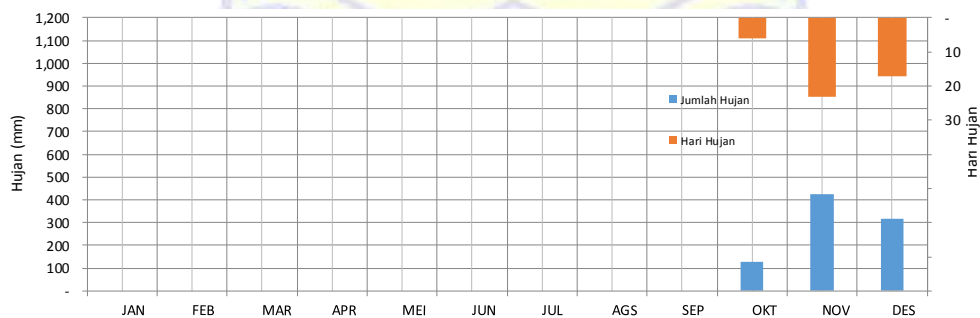
Nama Pos (ARR)	Bertais
Daerah Aliran Sungai	Unus Berenyok
Wilayah Sungai	Lombok
Lokasi Pos	Gerimax
Kec./Kab	Sandubaya / Lombok Barat
Provinsi	NTB
Nomor Registrasi	03.02.A3. 175 CH 01

Jenis Alat	Mekanik	
Dibangun oleh	BWS NT-1	
Pengelola	BWS NT-1	
Tahun Pendirian	2007	
Koordinat :		
X	408658	8°35'42.1" LS
Y	9049821	116°10'11.64" BT
Z	± 73 m	

DATA	CURAH HUJAN
TAHUN OBSERVASI	2021
Dikeluarkan	Tanggal

TANGGAL	JAN	FEB	MAR	APR	MEI	JUN	JUL	AGS	SEP	OKT	NOV	DES	(mm)
1	NA	NA	NA	NA	NA	NA	NA	NA	NA	-	34.5	1.5	
2	NA	NA	NA	NA	NA	NA	NA	NA	NA	-	63.3	-	
3	NA	NA	NA	NA	NA	NA	NA	NA	NA	-	2.6	-	
4	NA	NA	NA	NA	NA	NA	NA	NA	NA	-	20.2	20.5	
5	NA	NA	NA	NA	NA	NA	NA	NA	NA	-	-	92.2	
6	NA	NA	NA	NA	NA	NA	NA	NA	NA	-	1.5	20.5	
7	NA	NA	NA	NA	NA	NA	NA	NA	NA	-	27.0	-	
8	NA	NA	NA	NA	NA	NA	NA	NA	NA	-	-	-	
9	NA	NA	NA	NA	NA	NA	NA	NA	NA	-	-	7.5	
10	NA	NA	NA	NA	NA	NA	NA	NA	NA	-	11.8	28.1	
11	NA	NA	NA	NA	NA	NA	NA	NA	NA	-	57.6	6.0	
12	NA	NA	NA	NA	NA	NA	NA	NA	NA	-	6.0	-	
13	NA	NA	NA	NA	NA	NA	NA	NA	NA	-	-	-	
14	NA	NA	NA	NA	NA	NA	NA	NA	NA	-	1.7	-	
15	NA	NA	NA	NA	NA	NA	NA	NA	NA	-	2.3	68.0	
16	NA	NA	NA	NA	NA	NA	NA	NA	NA	-	1.7	0.8	
17	NA	NA	NA	NA	NA	NA	NA	NA	NA	24.5	-	-	
18	NA	NA	NA	NA	NA	NA	NA	NA	NA	-	6.5	14.3	
19	NA	NA	NA	NA	NA	NA	NA	NA	NA	-	59.5	4.4	
20	NA	NA	NA	NA	NA	NA	NA	NA	NA	-	10.0	23.7	
21	NA	NA	NA	NA	NA	NA	NA	NA	NA	-	-	-	
22	NA	NA	NA	NA	NA	NA	NA	NA	NA	-	0.5	-	
23	NA	NA	NA	NA	NA	NA	NA	NA	NA	-	-	-	
24	NA	NA	NA	NA	NA	NA	NA	NA	NA	-	22.5	4.7	
25	NA	NA	NA	NA	NA	NA	NA	NA	NA	-	6.5	2.1	
26	NA	NA	NA	NA	NA	NA	NA	NA	NA	4.2	54.0	-	
27	NA	NA	NA	NA	NA	NA	NA	NA	NA	70.0	11.5	20.0	
28	NA	NA	NA	NA	NA	NA	NA	NA	NA	-	5.0	-	
29	NA	NA	NA	NA	NA	NA	NA	NA	NA	0.4	6.9	-	
30	NA	NA	NA	NA	NA	NA	NA	NA	NA	15.0	11.5	1.5	
31	NA	NA	NA	NA	NA	NA	NA	NA	NA	15.0	-	2.5	
JUMLAH	-	-	-	-	-	-	-	-	-	129	425	318	
RERATA	-	-	-	-	-	-	-	-	-	22	18	19	
HH.	-	-	-	-	-	-	-	-	-	6	23	17	
MAX	-	-	-	-	-	-	-	-	-	70	63	92	
<b>JUMLAH HUJAN DASARIAN</b>													
Dasarian I	-	-	-	-	-	-	-	-	-	-	161	170	
Dasarian II	-	-	-	-	-	-	-	-	-	25	145	117	
Dasarian III	-	-	-	-	-	-	-	-	-	105	118	31	
<b>JUMLAH HARI HUJAN DASARIAN</b>													
HH. D. I	-	-	-	-	-	-	-	-	-	-	7	6	
HH. D. II	-	-	-	-	-	-	-	-	-	1	8	6	
HH. D. III	-	-	-	-	-	-	-	-	-	5	8	5	

Keterangan :  
 (-) : Tidak ada hujan / Ada hujan tapi kecil (< 0,5 mm) untuk bacaan manual  
 (x) : Alat rusak





**KEMENTERIAN PEKERJAAN UMUM DAN PERUMAHAN RAKYAT  
DIREKTORAT JENDERAL SUMBER DAYA AIR  
BALAI WILAYAH SUNGAI NUSA TENGGARA I**

Jl. Ahmad Yani No.1 Gerimax Indah - Narmada Lombok Barat Telp. (0370) 672282 Fax.(0370) 672345



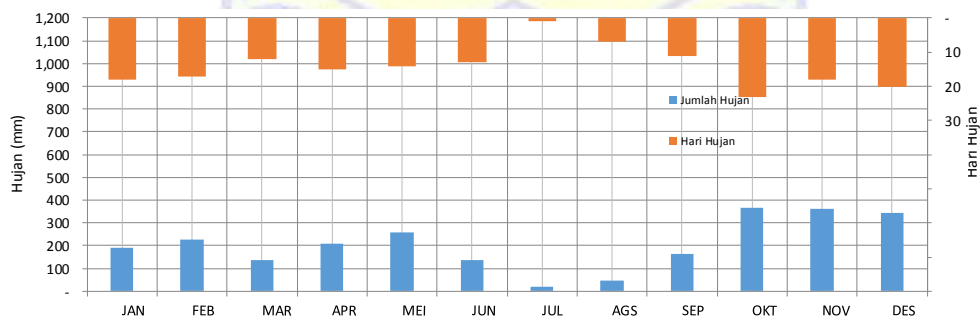
Nama Pos (ARR)	Bertais
Daerah Aliran Sungai	Unus Berenyok
Wilayah Sungai	Lombok
Lokasi Pos	Gerimax
Kec./Kab	Sandubaya / Lombok Barat
Provinsi	NTB
Nomor Registrasi	03.02.A3. 175 CH 01

Jenis Alat	Mekanik
Dibangun oleh	BWS NT-1
Pengelola	BWS NT-1
Tahun Pendirian	2007
Koordinat :	
X	408658
Y	9049821
Z	± 73 m

DATA	CURAH HUJAN
TAHUN OBSERVASI	2022
Dikeluarkan	Tanggal

TANGGAL	JAN	FEB	MAR	APR	MEI	JUN	JUL	AGS	SEP	OKT	NOV	DES
1	-	-	3.7	5.5	7.5	6.5	-	1.0	-	17.7	15.2	-
2	12.2	-	-	19.0	-	1.2	-	-	-	26.9	26.2	7.4
3	2.0	35.6	-	-	-	3.5	-	-	-	0.3	7.5	42.7
4	2.0	4.0	9.3	2.0	2.8	-	-	-	-	0.4	2.0	-
5	-	0.7	-	-	1.0	46.4	-	-	-	7.4	13.7	2.0
6	-	10.8	0.6	2.8	62.0	-	-	-	47.3	9.4	24.5	20.2
7	-	2.0	5.4	-	6.0	11.8	-	-	0.3	82.6	50.0	4.0
8	-	1.0	-	5.2	13.5	-	-	0.6	38.4	41.0	85.7	-
9	11.0	2.8	35.0	22.5	-	11.1	-	-	0.2	1.1	-	-
10	-	-	-	-	-	-	-	-	-	-	15.2	-
11	-	-	7.0	-	-	-	19.0	7.0	2.9	7.9	3.4	16.3
12	7.5	20.4	9.8	-	-	15.0	-	0.3	44.3	3.0	-	10.5
13	1.0	53.6	42.0	-	-	-	-	0.8	-	-	54.8	5.9
14	0.5	13.0	-	7.5	-	8.2	-	18.8	-	-	6.5	1.7
15	17.0	18.0	8.4	3.2	-	1.3	-	-	1.0	1.0	3.5	-
16	2.7	0.8	-	41.3	-	29.0	-	-	-	0.8	23.0	-
17	32.0	5.0	-	5.8	1.0	-	-	-	-	56.3	11.2	3.9
18	14.0	-	5.0	-	-	-	-	-	-	29.3	4.3	4.9
19	2.5	-	-	33.9	47.3	3.2	-	-	-	2.5	-	-
20	27.0	8.0	2.5	3.0	18.2	-	-	-	-	-	-	-
21	-	-	-	11.1	12.8	-	-	-	6.0	0.3	-	17.2
22	-	17.5	9.5	-	-	-	-	-	-	0.8	-	39.0
23	-	15.0	-	19.5	-	-	-	-	-	-	-	70.0
24	-	18.2	-	-	16.2	0.8	-	-	-	65.5	14.6	16.9
25	2.5	-	-	-	12.3	-	-	-	0.7	1.2	1.0	62.4
26	28.0	-	-	-	43.2	0.7	-	-	-	-	-	-
27	4.0	-	-	-	-	-	-	-	-	4.8	-	0.6
28	1.8	-	-	-	12.5	-	-	-	2.8	7.0	-	17.1
29	22.0	-	-	25.0	-	-	-	-	-	-	-	0.2
30	-	-	-	-	-	-	-	-	18.1	-	-	-
31	-	-	-	-	-	-	-	17.5	-	0.7	-	2.2
<b>JUMLAH</b>	190	226	138	207	256	139	19	46	162	368	362	345
<b>RERATA</b>	11	13	12	14	18	11	19	7	15	16	20	17
<b>HH.</b>	18	17	12	15	14	13	1	7	11	23	18	20
<b>MAX</b>	32	54	42	41	62	46	19	19	47	83	86	70
<b>JUMLAH HUJAN DASARIAN</b>												
Dasarian I	27	57	54	57	93	81	-	2	86	187	240	76
Dasarian II	104	119	75	95	67	57	19	27	48	101	107	43
Dasarian III	58	51	10	56	97	2	-	18	28	80	16	226
<b>JUMLAH HARI HUJAN DASARIAN</b>												
HH. D. I	4	7	5	6	6	6	-	2	4	9	9	5
HH. D. II	9	7	6	6	3	5	1	4	3	7	7	6
HH. D. III	5	3	1	3	5	2	-	1	4	7	2	9

Keterangan :  
 (-) : Tidak ada hujan / Ada hujan tapi kecil (< 0,5 mm) untuk bacaan manual  
 (x) : Alat rusak





**KEMENTERIAN PEKERJAAN UMUM DAN PERUMAHAN RAKYAT  
DIREKTORAT JENDERAL SUMBER DAYA AIR  
BALAI WILAYAH SUNGAI NUSA TENGGARA I**  
Jl. Ahmad Yani No.1 Gerimax Indah - Narmada Lombok Barat Telp. (0370) 672282 Fax.(0370) 672345



Nama Pos (ARR)	Dasan Cermen
Wilayah Sungai	Lombok
Daerah Aliran Sungai	Babak
Lokasi Pos	Aik Darek
Kec./Kab	Batukliang / Lombok Tengah
Provinsi	NTB
Nomor Registrasi	03.02.A3.174 CH 87

Jenis Alat	Mekanik	
Dibangun oleh	P3SA	
Pengelola	BWS NT-1	
Tahun Pendirian	1971	
Koordinat :		
X	421391	8°35'33" LS
Y	9049611	116°17'14" BT
Z	+ 298 mdpl	

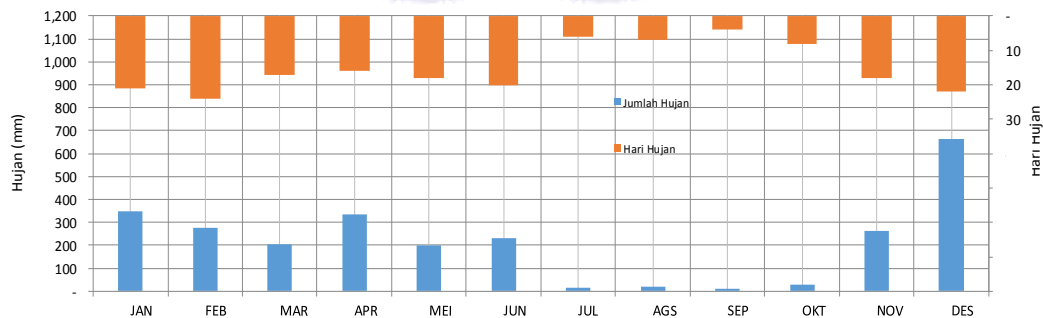
DATA	CURAH HUJAN
TAHUN OBSERVASI	2013
Dikeluarkan	Tanggal

TANGGAL	JAN	FEB	MAR	APR	MEI	JUN	JUL	AGS	SEP	OKT	NOV	DES	( mm )
1	-	12.6	0.4	61.3	35.7	3.8	3.8	-	-	-	0.4	-	-
2	-	6.5	-	0.8	0.7	0.5	-	-	-	-	3.9	-	-
3	-	31.6	0.3	2.4	0.2	-	-	1.4	-	-	-	-	107.1
4	-	0.9	0.2	81.6	0.2	8.0	-	-	-	-	7.3	-	138.4
5	-	33.0	39.0	41.5	12.1	-	-	-	0.6	-	-	-	4.0
6	-	31.4	4.6	-	-	1.0	-	-	-	-	13.9	-	4.7
7	10.5	7.7	11.0	-	-	15.2	0.4	0.2	-	-	1.0	-	12.8
8	13.4	0.7	2.4	38.8	-	-	0.5	-	-	-	-	-	76.8
9	8.4	7.0	12.7	6.4	-	7.7	-	0.2	-	8.4	29.5	-	-
10	10.6	5.8	-	-	-	-	8.6	-	-	-	-	-	32.5
11	-	4.5	-	0.4	-	8.0	2.2	-	2.3	2.7	-	-	41.0
12	0.6	-	-	1.8	-	0.1	-	-	-	-	4.3	-	-
13	1.0	3.7	-	35.8	4.3	-	1.3	0.3	-	1.9	13.7	-	10.9
14	15.1	-	5.6	12.4	69.0	-	-	-	-	4.9	26.2	-	24.7
15	15.5	2.3	1.5	-	14.0	1.1	-	-	0.3	-	-	-	59.4
16	42.2	1.1	1.0	30.4	9.9	-	-	-	8.2	-	16.3	-	1.6
17	-	4.3	6.7	3.7	2.0	2.4	-	0.6	-	-	19.6	-	4.9
18	98.5	-	37.4	-	-	2.3	-	-	-	-	22.5	-	0.5
19	15.7	-	-	0.1	-	5.7	-	-	-	-	-	-	17.0
20	15.7	68.9	-	-	4.5	12.2	-	-	-	-	12.5	-	36.8
21	0.1	2.8	-	-	14.3	78.4	-	-	-	-	-	-	8.2
22	2.8	10.2	-	12.9	6.6	0.5	-	-	-	-	2.0	-	1.2
23	0.1	6.5	-	6.5	3.2	0.1	-	-	-	-	-	-	29.0
24	0.1	0.9	41.7	-	8.3	-	-	13.1	-	1.5	-	-	40.9
25	35.8	7.3	24.7	-	-	2.4	-	-	-	0.9	32.3	-	6.1
26	8.3	10.1	-	-	10.7	-	-	5.9	-	5.8	-	-	6.8
27	3.7	18.0	-	-	3.5	5.5	-	-	-	0.4	49.3	-	-
28	-	0.4	-	-	-	-	-	-	-	-	-	-	-
29	-	-	8.3	-	-	17.3	-	-	-	-	7.7	-	-
30	46.5	-	-	-	-	61.3	-	-	-	-	1.5	-	-
31	3.4	-	9.0	-	1.9	-	-	-	-	-	-	-	-
JUMLAH	348	278	207	337	201	234	17	22	11	27	264	665	
RERATA	17	12	12	21	11	12	3	3	3	3	15	30	
HH.	21	24	17	16	18	20	6	7	4	8	18	22	
MAX	99	69	42	82	69	78	9	13	8	8	49	138	
JUMLAH HUJAN DASARIAN													
Dasarian I	43	137	71	233	49	36	13	2	1	8	56	376	
Dasarian II	204	85	52	85	104	32	4	1	11	10	115	197	
Dasarian III	101	56	84	19	49	166	-	19	-	9	93	92	
JUMLAH HARI HUJAN DASARIAN													
HH. D. I	4	10	8	7	5	6	4	3	1	1	6	7	
HH. D. II	8	6	5	7	6	7	2	2	3	3	7	9	
HH. D. III	9	8	4	2	7	7	-	2	-	4	5	6	

Sumber : BIW Dinas PU Prov. NTB

Keterangan

- ( - ) : Tidak ada hujan / Ada hujan tapi kecil (< 0,5 mm) untuk bacaan manual
- ( x ) : Alat rusak





**KEMENTERIAN PEKERJAAN UMUM DAN PERUMAHAN RAKYAT**  
**DIREKTORAT JENDERAL SUMBER DAYA AIR**  
**BALAI WILAYAH SUNGAI NUSA TENGGARA I**  
 Jl. Ahmad Yani No.1 Gerimax Indah - Narmada Lombok Barat Telp. (0370) 672282 Fax.(0370) 672345



Nama Pos (ARR)	Dasan Cermen
Wilayah Sungai	Lombok
Daerah Aliran Sungai	Babak
Lokasi Pos	Aik Darek
Kec./Kab	Batukliang / Lombok Tengah
Provinsi	NTB
Nomor Registrasi	03.02.A3. 174 CH 87

Jenis Alat	Mekanik
Dibangun oleh	P3SA
Pengelola	BWS NT-1
Tahun Pendirian	1971
Koordinat :	
X	421391
Y	9049611
Z	+ 298 mdpl

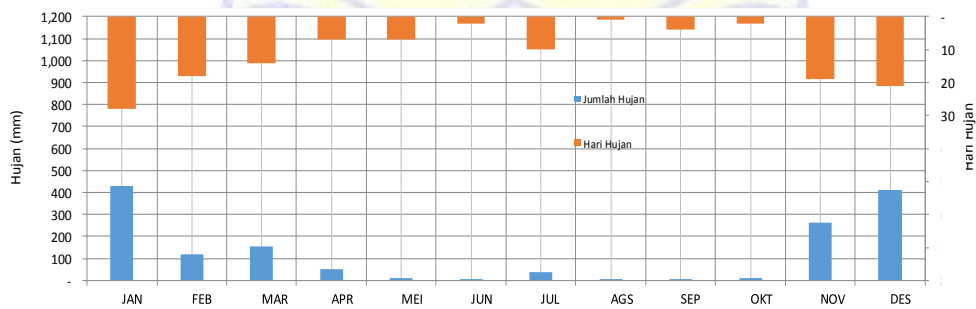
DATA TAHUN OBSERVASI	CURAH HUJAN 2014
Dikeluarkan	Tanggal

													( mm )	
TANGGAL	JAN	FEB	MAR	APR	MEI	JUN	JUL	AGS	SEP	OKT	NOV	DES		
1	30.6	14.8	-	11.6	-	-	-	-	-	-	2.6	-		
2	33.9	5.7	-	0.6	-	-	0.7	-	-	-	-	0.8		
3	43.0	0.4	5.5	-	-	-	-	0.1	-	-	0.3	3.3		
4	54.7	-	-	-	-	-	-	-	-	-	8.4	19.9		
5	23.5	-	0.1	14.2	-	-	-	-	-	-	-	1.6		
6	11.3	-	-	-	-	-	4.9	-	-	-	69.0	3.2		
7	-	-	-	0.1	2.5	-	-	-	-	-	-	28.3		
8	1.4	-	-	-	4.6	-	-	-	-	-	-	-		
9	7.2	-	-	-	-	-	-	-	-	-	-	0.2		
10	3.1	1.0	-	-	-	-	-	-	-	-	16.0	1.9		
11	2.5	24.6	-	3.2	-	-	3.8	-	-	-	15.3	0.7		
12	6.3	3.3	11.2	0.2	0.3	-	7.1	-	-	4.4	4.6	-		
13	7.7	0.6	51.3	22.1	-	-	11.9	-	-	-	14.6	-		
14	30.6	13.7	-	-	-	-	-	-	-	-	1.0	-		
15	5.4	0.9	-	-	0.6	-	-	-	-	-	7.5	-		
16	42.7	-	0.4	-	-	-	0.1	-	-	-	0.1	44.8		
17	4.1	10.6	34.0	-	-	-	0.1	-	-	7.5	0.1	60.3		
18	3.4	-	-	-	-	-	-	-	-	-	0.2	-		
19	0.4	4.0	10.6	-	-	-	-	-	0.2	-	3.4	25.7		
20	9.0	-	4.8	-	1.2	-	-	-	1.7	-	-	-		
21	17.3	9.3	4.4	-	-	-	0.1	-	-	-	-	2.4		
22	5.4	0.1	1.0	-	-	0.3	0.6	-	0.1	-	29.2	0.2		
23	57.8	25.8	-	-	-	-	-	-	0.1	-	-	51.3		
24	13.7	0.5	-	-	1.0	-	-	-	-	-	35.8	33.1		
25	7.4	-	0.7	-	-	-	-	-	-	-	11.7	0.2		
26	0.4	0.2	-	-	-	-	-	-	-	-	9.5	46.9		
27	0.6	0.7	13.3	-	-	-	-	-	-	-	-	3.1		
28	-	0.9	9.5	-	2.6	0.1	-	-	-	-	34.5	80.7		
29	-	-	-	-	-	-	8.6	-	-	-	-	0.7		
30	1.3	-	9.9	-	-	-	-	-	-	-	-	-		
31	4.4	-	-	-	-	-	-	-	-	-	-	-		
JUMLAH	429	117	157	52	13	0	38	0	2	12	264	409		
RERATA	15	7	11	7	2	0	4	0	1	6	14	19		
HH.	28	18	14	7	7	2	10	1	4	2	19	21		
MAX	58	26	51	22	5	0	12	0	2	8	69	81		
<b>JUMLAH HUJAN DASARIAN</b>														
Dasarian I	209	22	6	27	7	-	6	0	-	-	96	59		
Dasarian II	112	58	112	26	2	-	23	-	2	12	47	132		
Dasarian III	108	38	39	-	4	0	9	-	0	-	121	219		
<b>JUMLAH HARI HUJAN DASARIAN</b>														
HH. D. I	9	4	2	4	2	-	2	1	-	-	5	8		
HH. D. II	10	7	6	3	3	-	5	-	2	2	9	4		
HH. D. III	9	7	6	-	2	2	3	-	2	-	5	9		

Sumber : BIIW Dinas PU Prov. NTB

**Keterangan**

- ( - ) : Tidak ada hujan / Ada hujan tapi kecil (< 0,5 mm) untuk bacaan manual
- ( x ) : Alat rusak







**KEMENTERIAN PEKERJAAN UMUM DAN PERUMAHAN RAKYAT**  
**DIREKTORAT JENDERAL SUMBER DAYA AIR**  
**BALAI WILAYAH SUNGAI NUSA TENGGARA I**  
 Jl. Ahmad Yani No.1 Gerimax Indah - Narmada Lombok Barat Telp. (0370) 672282 Fax. (0370) 672345



Nama Pos (ARR)	Dasan Cermen
Wilayah Sungai	Lombok
Daerah Aliran Sungai	Babak
Lokasi Pos	Aik Darek
Kec./Kab	Batukliang / Lombok Tengah
Provinsi	NTB
Nomor Registrasi	03.02.A3.174 CH 87

Jenis Alat	Mekanik
Dibangun oleh	P3SA
Pengelola	BWS NT-1
Tahun Pendirian	1971
Koordinat :	
X	421391 8°35'33" LS
Y	9049611 116°17'14" BT
Z	+ 298 mdpl

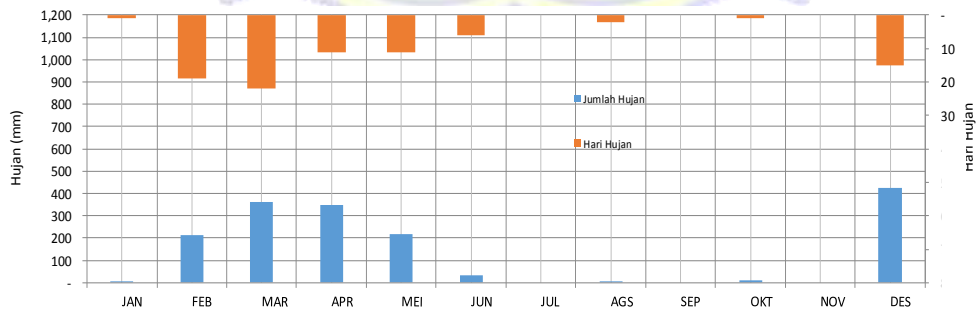
DATA TAHUN OBSERVASI	CURAH HUJAN 2015
Dikeluarkan	Tanggal

TANGGAL	JAN	FEB	MAR	APR	MEI	JUN	JUL	AGS	SEP	OKT	NOV	DES
1	-	0.5	-	48.1	48.1	19.2	-	-	-	9.4	-	-
2	-	-	-	-	-	-	-	-	-	-	-	9.2
3	-	-	3.5	77.3	77.3	0.1	-	-	-	-	-	-
4	-	-	-	222.5	91.9	0.1	-	-	-	-	-	-
5	-	-	12.4	-	-	0.1	-	-	-	-	-	58.8
6	-	95.6	36.0	-	-	-	-	-	-	-	-	3.0
7	-	9.5	11.0	-	-	-	-	-	-	-	-	0.1
8	-	0.4	6.8	-	-	-	-	-	-	-	-	18.3
9	-	7.4	2.3	-	-	3.9	-	-	-	-	-	5.2
10	-	7.9	112.0	-	-	-	-	-	-	-	-	54.5
11	-	11.3	3.3	0.1	0.2	-	-	-	-	-	-	-
12	-	19.1	0.5	0.1	0.1	-	-	0.1	-	-	-	-
13	-	-	2.8	8.3	0.1	0.1	-	-	-	-	-	-
14	0.3	4.8	-	0.1	0.1	-	-	-	-	-	-	12.0
15	-	4.7	-	0.1	0.1	-	-	-	-	-	-	2.4
16	-	-	9.3	12.3	0.1	0.1	-	-	-	-	-	-
17	-	0.4	-	0.1	0.1	-	-	-	-	-	-	-
18	-	13.0	-	-	-	-	-	-	-	-	-	-
19	-	0.1	18.9	-	-	-	-	-	-	-	-	82.4
20	-	10.6	9.3	-	-	-	-	-	-	-	-	110.7
21	-	3.2	13.9	-	-	-	-	-	-	-	-	13.9
22	-	-	43.6	-	-	-	-	-	-	-	-	0.2
23	-	-	7.0	-	-	-	-	-	-	-	-	0.2
24	-	12.0	14.0	-	-	-	-	-	-	-	-	55.9
25	-	-	5.0	-	-	-	-	-	-	-	-	-
26	-	-	-	-	-	11.2	-	-	-	-	-	-
27	-	0.6	5.6	-	-	-	-	1.8	-	-	-	-
28	-	-	-	-	-	-	-	-	-	-	-	-
29	-	-	30.3	-	-	-	-	-	-	-	-	-
30	-	-	3.0	0.6	0.6	-	-	-	-	-	-	-
31	-	-	3.0	-	-	-	-	-	-	-	-	-
JUMLAH	0	213	362	349	219	35	-	2	-	9	-	427
RERATA	0	11	16	32	20	6	-	1	-	9	-	28
HH	1	19	22	11	11	6	-	2	-	1	-	15
MAX	0	96	112	223	92	19	-	2	-	9	-	111
<b>JUMLAH HUJAN DASARIAN</b>												
Dasarian I	-	121	184	348	217	23	-	-	-	9	-	149
Dasarian II	0	76	53	1	1	-	-	0	-	-	-	208
Dasarian III	-	16	125	1	1	11	-	2	-	-	-	70
<b>JUMLAH HARI HUJAN DASARIAN</b>												
HH. D. I	-	6	7	3	3	5	-	-	-	1	-	7
HH. D. II	1	10	6	7	7	-	-	1	-	-	-	4
HH. D. III	-	3	9	1	1	1	-	1	-	-	-	4

Sumber : BIIW Dinas PU Prov. NTB

Keterangan

- (-) : Tidak ada hujan / Ada hujan tapi kecil (< 0,5 mm) untuk bacaan manual
- (x) : Alat rusak





**KEMENTERIAN PEKERJAAN UMUM DAN PERUMAHAN RAKYAT**  
**DIREKTORAT JENDERAL SUMBER DAYA AIR**  
**BALAI WILAYAH SUNGAI NUSA TENGGARA I**  
 Jl. Ahmad Yani No.1 Gerimax Indah - Narmada Lombok Barat Telp. (0370) 672282 Fax.(0370) 672345



Nama Pos (ARR)	Dasan Cermen
Wilayah Sungai	Lombok
Daerah Aliran Sungai	Babak
Lokasi Pos	Aik Darek
Kec./Kab	Batukiang / Lombok Tengah
Provinsi	NTB
Nomor Registrasi	03.02.A3. 174 CH 87

Jenis Alat	Mekanik
Dibangun oleh	P3SA
Pengelola	BWS NT-1
Tahun Pendirian	1971
Koordinat :	
X	421391 8°35'33" LS
Y	9049611 116°17'14" BT
Z	+ 298 mdpl

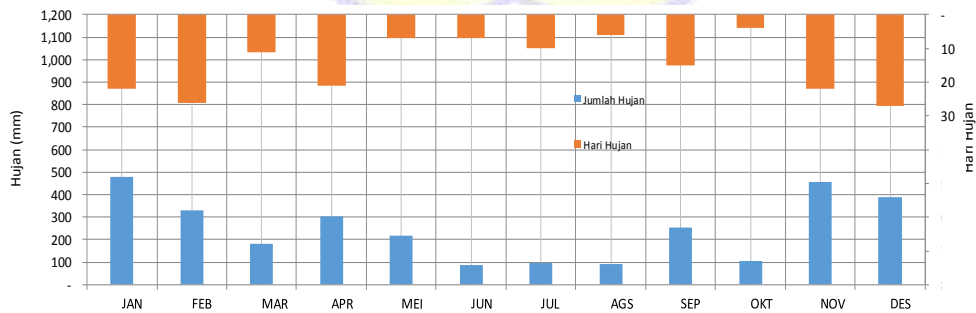
DATA	CURAH HUJAN
TAHUN OBSERVASI	2016
Dikeluarkan	Tanggal

TANGGAL	JAN	FEB	MAR	APR	MEI	JUN	JUL	AGS	SEP	OKT	NOV	DES
1	0.1	2.6	4.5	-	-	-	7.7	-	0.6	-	31.2	0.5
2	12.4	12.2	9.9	2.7	-	-	-	-	-	-	21.0	5.9
3	42.4	19.9	-	-	-	-	-	0.3	-	31.0	13.0	15.7
4	9.0	0.7	0.5	1.8	-	-	-	0.3	8.4	61.6	13.8	0.4
5	10.2	2.0	10.2	2.8	-	-	-	-	-	-	18.0	1.7
6	-	-	-	0.1	-	18.0	-	-	53.0	-	-	1.0
7	-	24.0	1.5	0.1	-	-	-	9.5	-	11.1	6.4	4.2
8	-	-	7.6	0.1	-	-	-	-	-	2.7	5.5	12.3
9	8.3	9.5	31.5	37.5	-	-	-	14.4	-	-	3.3	7.7
10	-	5.5	5.9	66.3	46.8	-	-	-	-	-	30.0	1.0
11	-	8.6	86.8	1.5	-	-	-	0.6	-	-	-	27.2
12	24.8	14.9	17.6	32.8	-	31.4	-	-	-	-	0.4	138.5
13	-	26.4	7.8	6.5	6.0	2.7	42.0	-	42.4	-	-	16.0
14	12.5	6.3	-	-	3.6	-	-	5.5	-	-	-	58.0
15	0.7	-	-	9.4	8.7	-	11.0	-	2.4	-	-	1.0
16	76.6	0.8	-	-	-	5.5	-	-	-	-	13.3	4.3
17	13.5	2.1	-	2.8	-	-	-	-	1.7	-	-	9.7
18	-	0.8	-	16.6	-	-	-	-	-	-	1.2	18.3
19	21.5	0.1	-	2.8	-	-	0.5	-	-	-	22.5	1.0
20	2.4	4.2	-	0.2	-	-	-	-	6.5	-	155.5	36.5
21	9.7	5.4	-	0.2	-	-	19.6	-	0.1	-	0.2	3.3
22	86.6	60.0	-	85.3	31.2	-	-	-	8.4	-	1.3	7.0
23	10.4	31.1	-	23.6	-	-	2.8	-	21.5	-	0.7	-
24	-	36.8	-	1.0	-	-	1.1	-	19.5	-	50.8	7.3
25	25.8	20.2	-	-	-	-	3.3	-	61.6	-	10.1	0.3
26	83.5	2.7	-	-	-	-	-	-	34.9	-	31.0	-
27	23.1	12.5	-	11.2	106.2	0.3	-	18.0	-	-	4.7	2.5
28	-	10.3	-	-	-	9.0	-	-	37.6	-	20.8	-
29	0.5	8.8	-	-	-	18.4	-	-	8.1	-	-	3.5
30	1.1	-	-	-	-	-	-	-	1.3	-	-	-
31	5.3	-	-	-	14.3	-	-	-	-	-	-	5.0
JUMLAH	480	328	184	305	217	85	98	92	255	106	455	390
RERATA	22	13	17	15	31	12	10	15	17	27	21	14
HH.	22	26	11	21	7	7	10	6	15	4	22	27
MAX	87	60	87	85	106	31	42	53	62	62	156	139
<b>JUMLAH HUJAN DASARIAN</b>												
Dasarian I	82	76	72	111	47	18	17	68	9	106	142	50
Dasarian II	152	64	112	73	18	40	54	6	53	-	193	311
Dasarian III	246	188	-	121	152	28	27	18	193	-	120	29
<b>JUMLAH HARI HUJAN DASARIAN</b>												
HH. D. I	6	8	8	8	1	1	2	4	2	4	9	10
HH. D. II	7	9	3	8	3	3	4	1	4	-	5	10
HH. D. III	9	9	-	5	3	3	4	1	9	-	8	7

Sumber : BIIW Dinas PU Prov. NTB

**Keterangan**

- (-) : Tidak ada hujan / Ada hujan tapi kecil (< 0,5 mm) untuk bacaan manual
- (x) : Alat rusak





**KEMENTERIAN PEKERJAAN UMUM DAN PERUMAHAN RAKYAT**  
**DIREKTORAT JENDERAL SUMBER DAYA AIR**  
**BALAI WILAYAH SUNGAI NUSA TENGGARA I**  
 Jl. Ahmad Yani No.1 Gerimax Indah - Narmada Lombok Barat Telp. (0370) 672282 Fax.(0370) 672345



Nama Pos (ARR)	Dasan Cermen
Wilayah Sungai	Lombok
Daerah Aliran Sungai	Babak
Lokasi Pos	Aik Darek
Kec./Kab	Batukliang / Lombok
Provinsi	NTB
Nomor Registrasi	03.02.A3. 174 CH 87

Jenis Alat	Mekanik	
Dibangun oleh	P3SA	
Pengelola	BWS NT-1	
Tahun Pendirian	1971	
Koordinat :		
X	421391	8°35'33" LS
Y	9049611	116°17'14" BT
Z	+ 298 mdpl	

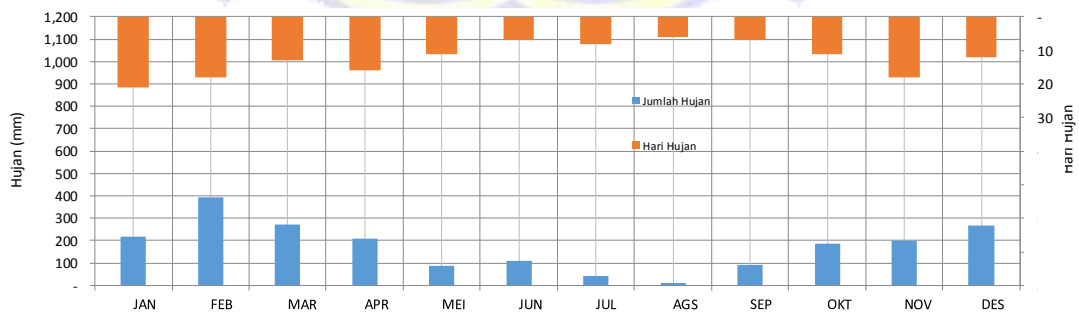
DATA	CURAH HUJAN
TAHUN OBSERVASI	2017
Dikeluarkan	Tanggal

TANGGAL	JAN	FEB	MAR	APR	MEI	JUN	JUL	AGS	SEP	OKT	NOV	DES
1	-	45.5	-	5.8	-	-	0.3	0.5	-	-	-	-
2	2.5	79.5	37.7	69.3	-	-	-	3.4	-	-	-	-
3	6.3	59.6	63.3	33.0	32.3	0.1	-	3.0	0.5	20.5	-	-
4	42.4	39.4	46.1	-	0.7	0.2	-	4.8	-	-	-	-
5	-	-	-	4.2	-	-	-	-	-	30.5	-	-
6	4.4	4.4	-	5.9	-	-	0.2	-	-	-	9.8	-
7	0.2	0.2	-	2.1	2.4	-	2.8	-	-	20.2	10.0	-
8	46.5	46.5	-	0.7	-	-	20.2	-	-	-	-	-
9	-	18.9	-	-	-	-	3.0	-	-	12.6	-	-
10	-	21.0	-	-	-	-	4.4	-	-	-	-	-
11	-	22.2	-	2.9	-	24.4	11.0	-	-	3.2	-	-
12	0.9	7.0	-	1.5	-	32.5	-	-	-	-	-	74.0
13	-	0.1	6.3	-	0.6	0.4	0.4	0.2	-	-	20.0	39.0
14	0.8	0.7	50.8	-	-	-	-	-	-	21.0	11.2	21.0
15	14.8	-	29.8	-	-	-	-	-	-	38.3	10.4	-
16	1.4	-	1.2	-	-	-	-	-	-	-	16.4	-
17	4.8	-	0.7	19.0	-	-	-	0.4	-	-	15.5	-
18	-	-	6.0	12.3	-	-	-	-	-	-	18.2	21.0
19	-	0.7	-	6.3	-	-	-	-	-	8.5	6.7	-
20	11.8	16.1	-	3.7	-	52.5	-	-	-	-	11.3	-
21	-	-	-	2.2	-	-	-	-	-	-	-	-
22	1.5	-	12.2	-	-	-	-	-	-	-	11.0	11.5
23	28.2	-	-	35.4	-	-	-	-	-	11.5	7.5	13.4
24	-	7.0	-	-	-	0.2	-	-	54.7	-	8.5	12.6
25	5.6	-	1.5	5.2	7.8	-	-	-	7.2	7.8	10.0	-
26	17.8	10.4	12.2	-	4.2	-	-	-	21.1	-	14.0	1.5
27	4.6	12.7	3.6	-	4.2	-	-	-	0.1	-	7.7	1.8
28	13.2	-	-	-	17.5	-	-	-	0.1	-	5.2	10.5
29	9.6	-	-	-	10.6	-	-	-	-	-	6.0	20.6
30	1.0	-	-	-	5.1	-	-	-	9.7	10.5	-	40.6
31	0.2	-	-	-	0.2	-	-	-	-	-	-	-
JUMLAH	219	392	271	210	86	110	42	12	93	185	199	268
RERATA	10	22	21	13	8	16	5	2	13	17	11	22
HH.	21	18	13	16	11	7	8	6	7	11	18	12
MAX	47	80	63	69	32	53	20	5	55	38	20	74
<b>JUMLAH HUJAN DASARIAN</b>												
Dasarian I	102	315	147	121	35	0	31	12	1	84	20	-
Dasarian II	35	47	95	46	1	110	11	1	-	71	110	155
Dasarian III	82	30	30	43	50	0	-	-	93	30	70	113
<b>JUMLAH HARI HUJAN DASARIAN</b>												
HH. D. I	6	9	3	7	3	2	6	4	1	4	2	-
HH. D. II	6	6	6	6	1	4	2	2	-	4	8	4
HH. D. III	9	3	4	3	7	1	-	-	6	3	8	8

Sumber : BIW Dinas PU Prov. NTB

Keterangan

- (-) : Tidak ada hujan / Ada hujan tapi kecil (< 0,5 mm) untuk bacaan manual
- (x) : Alat rusak





**KEMENTERIAN PEKERJAAN UMUM DAN PERUMAHAN RAKYAT**  
**DIREKTORAT JENDERAL SUMBER DAYA AIR**  
**BALAI WILAYAH SUNGAI NUSA TENGGARA I**  
 Jl. Ahmad Yani No.1 Gerimax Indah - Narmada Lombok Barat Telp. (0370) 672282 Fax.(0370) 672345



Nama Pos (ARR)	Dasan Cermen
Wilayah Sungai	Lombok
Daerah Aliran Sungai	Babak
Lokasi Pos	Aik Darek
Kec./Kab	Batukliang / Lombok
Provinsi	NTB
Nomor Registrasi	03.02.A3. 174 CH 87

Jenis Alat	Mekanik	
Dibangun oleh	P3SA	
Pengelola	BWS NT-1	
Tahun Pendirian	1971	
Koordinat :		
X	421391	8° 35' 33" LS
Y	9049611	116° 17' 14" BT
Z	+ 298 mdpl	

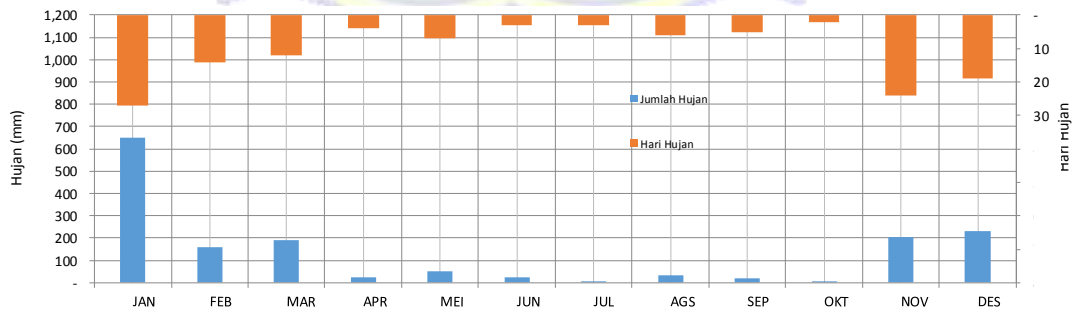
DATA	CURAH HUJAN
TAHUN OBSERVASI	2018
Dikeluarkan	Tanggal

TANGGAL	JAN	FEB	MAR	APR	MEI	JUN	JUL	AGS	SEP	OKT	NOV	DES
1	40.4	54.2	1.9	-	-	-	-	-	8.3	-	0.2	2.4
2	1.5	9.4	11.4	-	-	-	-	-	-	-	-	0.6
3	25.5	6.9	-	-	-	-	-	-	-	-	1.2	2.7
4	34.0	8.3	-	-	-	-	-	-	0.2	-	2.1	0.2
5	63.0	1.3	35.5	-	-	-	-	-	-	-	2.0	7.5
6	30.0	4.6	8.3	-	-	-	-	-	3.3	-	-	20.0
7	14.8	-	-	-	-	-	-	0.1	-	-	-	17.5
8	16.2	-	-	-	-	-	-	0.1	-	-	-	9.8
9	21.5	-	-	-	-	-	-	-	-	-	0.2	0.1
10	28.5	-	-	-	-	-	-	-	-	-	30.2	0.8
11	32.5	-	5.7	2.7	-	-	-	-	-	-	15.1	-
12	37.5	8.2	-	-	-	-	-	-	-	-	32.2	-
13	28.6	6.0	11.9	-	-	-	-	-	-	-	3.0	0.1
14	5.9	15.0	10.3	-	-	-	-	-	-	-	8.9	7.9
15	-	28.2	41.3	-	10.6	-	-	10.3	-	-	0.8	0.3
16	6.7	-	19.1	9.9	5.2	-	-	-	0.9	-	1.2	-
17	15.6	4.5	-	8.9	-	-	-	-	-	-	-	-
18	10.3	-	1.6	-	4.0	-	-	-	-	-	1.0	-
19	15.5	2.4	-	-	-	21.3	-	-	-	0.2	-	-
20	9.5	-	-	-	-	-	2.6	-	-	0.1	2.9	-
21	8.5	-	-	3.9	0.2	0.3	0.5	11.6	-	-	1.8	74.3
22	17.4	-	28.8	-	-	-	0.1	-	-	-	0.7	0.3
23	72.5	-	-	-	-	4.1	-	-	5.0	-	1.8	45.3
24	49.0	0.9	-	-	28.0	-	-	1.4	-	-	2.1	37.4
25	20.3	10.7	-	-	3.1	-	-	-	-	-	3.1	0.1
26	-	-	-	-	-	-	-	-	-	-	1.0	-
27	6.7	-	-	-	-	-	-	9.5	-	-	-	3.4
28	28.4	-	-	-	1.2	-	-	-	-	-	25.3	-
29	10.0	-	-	-	-	-	-	-	-	-	16.4	-
30	-	-	-	-	-	-	-	-	-	-	50.2	-
31	-	-	16.6	-	-	-	-	-	-	-	-	-
JUMLAH	650	161	192	25	52	26	3	33	18	0	206	231
RERATA	24	11	16	6	7	9	1	6	4	0	9	12
HH.	27	14	12	4	7	3	3	6	5	2	24	19
MAX	73	54	41	10	28	21	3	12	8	0	50	74
<b>JUMLAH HUJAN DASARIAN</b>												
Dasarian I	275	85	57	-	-	-	-	0	12	-	39	62
Dasarian II	162	64	90	22	20	21	3	10	1	0	65	8
Dasarian III	213	12	45	4	33	4	1	23	5	-	102	161
<b>JUMLAH HARI HUJAN DASARIAN</b>												
HH. D. I	10	6	4	-	-	-	-	2	3	-	7	10
HH. D. II	9	6	6	3	3	1	1	1	1	2	8	3
HH. D. III	8	2	2	1	4	2	2	3	1	-	9	6

Sumber : BIW Dinas PU Prov. NTB

Keterangan

- (-): Tidak ada hujan / Ada hujan tapi kecil (< 0,5 mm) untuk bacaan manual
- (x): Alat rusak





**KEMENTERIAN PEKERJAAN UMUM DAN PERUMAHAN RAKYAT**  
**DIREKTORAT JENDERAL SUMBER DAYA AIR**  
**BALAI WILAYAH SUNGAI NUSA TENGGARA I**  
 Jl. Ahmad Yani No.1 Gerimax Indah - Narmada Lombok Barat Telp. (0370) 672282 Fax.(0370) 672345



Nama Pos (ARR)	Dasan Cermen
Wilayah Sungai	Lombok
Daerah Aliran Sungai	Babak
Lokasi Pos	Aik Darek
Kec./Kab	Batukliang / Lombok Tengah
Provinsi	NTB
Nomor Registrasi	03.02.A3. 174 CH 87

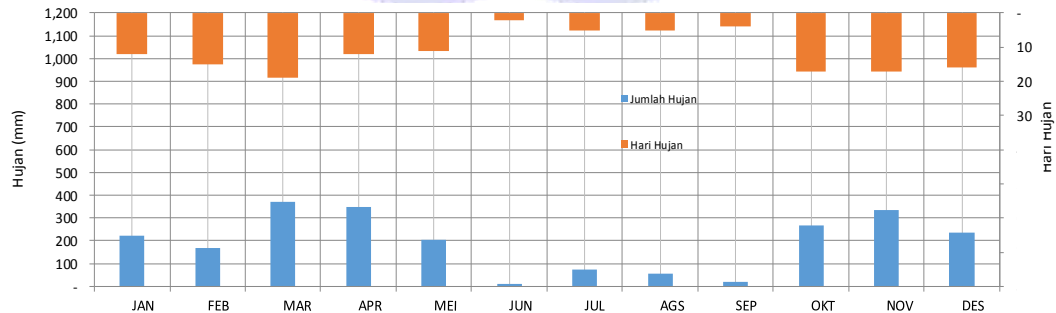
Jenis Alat	Mekanik
Dibangun oleh	P3SA
Pengelola	BWS NT-1
Tahun Pendirian	1971
Koordinat :	
X	421391 8°35'33" LS
Y	9049611 116°17'14" BT
Z	+ 298 mdpl

DATA	CURAH HUJAN
TAHUN OBSERVASI	2020
Dikeluarkan	Tanggal

TANGGAL	JAN	FEB	MAR	APR	MEI	JUN	JUL	AGS	SEP	OKT	NOV	DES
1	23.0	14.9	68.5	58.6	-	-	-	-	-	-	-	15.0
2	-	15.6	-	34.6	-	-	-	-	-	-	24.5	-
3	18.7	-	-	30.0	10.0	-	-	-	-	-	-	-
4	15.6	-	32.5	5.0	-	-	-	-	-	2.0	22.5	8.5
5	4.0	-	-	15.0	37.0	-	65.0	-	-	0.8	-	-
6	-	-	-	55.0	-	-	-	-	-	-	3.0	-
7	5.3	21.2	1.5	-	9.0	-	-	-	-	-	-	-
8	-	-	4.0	81.0	3.5	-	2.5	-	-	-	-	-
9	-	19.0	11.0	-	-	-	-	-	-	31.5	-	3.0
10	-	-	-	-	-	-	-	3.5	-	-	14.5	-
11	22.4	2.0	-	-	-	5.5	-	41.5	-	4.0	3.4	28.0
12	22.8	-	-	5.5	-	-	-	6.5	-	-	3.0	5.0
13	-	-	27.0	4.0	-	-	-	-	-	-	1.0	2.0
14	-	3.7	-	2.0	-	4.3	2.5	3.5	-	-	-	38.0
15	-	29.0	10.0	-	-	-	-	-	-	9.0	-	3.5
16	-	4.0	13.0	25.0	-	-	-	-	1.8	-	-	8.0
17	-	21.5	4.0	-	-	-	1.0	-	-	3.5	-	1.0
18	-	10.0	18.0	-	-	-	-	-	-	44.0	33.0	1.5
19	-	1.5	5.5	33.5	4.5	-	1.0	-	-	45.5	-	-
20	-	3.0	-	-	-	-	-	-	-	-	-	29.0
21	-	15.0	-	-	17.0	-	-	-	4.0	30.5	14.5	-
22	-	3.5	17.5	-	-	-	-	-	-	1.5	-	-
23	-	-	1.0	-	-	-	-	-	-	-	55.0	7.5
24	11.5	-	24.5	-	3.0	-	-	-	-	5.0	12.0	-
25	-	-	-	-	-	-	-	-	-	42.5	29.0	3.0
26	25.0	2.5	-	-	4.0	-	-	-	-	-	16.0	-
27	12.6	-	15.0	-	2.0	-	-	-	-	6.0	7.0	1.0
28	29.8	-	42.0	-	51.5	-	-	1.0	-	11.0	58.5	-
29	-	-	32.0	-	63.0	-	-	-	0.8	20.0	13.5	-
30	31.2	-	5.0	-	-	-	-	-	10.8	4.0	24.3	83.0
31	-	-	39.8	-	-	-	-	-	-	4.8	-	-
JUMLAH	222	166	372	349	205	10	72	56	17	266	335	237
RERATA	18	11	20	29	19	5	14	11	4	16	20	15
HH.	12	15	19	12	11	2	5	5	4	17	17	16
MAX	31	29	69	81	63	6	65	42	11	46	59	83
JUMLAH HUJAN DASARIAN												
Dasarian I	67	71	118	279	60	-	68	4	-	34	65	27
Dasarian II	45	75	78	70	5	10	5	52	2	106	40	116
Dasarian III	110	21	177	-	141	-	-	1	16	125	230	95
JUMLAH HARI HUJAN DASARIAN												
HH. D. I	5	4	5	7	4	-	2	1	-	3	4	3
HH. D. II	2	8	6	5	1	2	3	3	1	5	4	9
HH. D. III	5	3	8	-	6	-	-	-	3	9	9	4

Keterangan

- (-): Tidak ada hujan / Ada hujan tapi kecil (< 0,5 mm) untuk bacaan manual
- (x): Alat rusak





**KEMENTERIAN PEKERJAAN UMUM DAN PERUMAHAN RAKYAT**  
**DIREKTORAT JENDERAL SUMBER DAYA AIR**  
**BALAI WILAYAH SUNGAI NUSA TENGGARA I**  
 Jl. Ahmad Yani No.1 Gerimax Indah - Narmada Lombok Barat Telp. (0370) 672282 Fax.(0370) 672345



Nama Pos (ARR)	Dasan Cermen
Wilayah Sungai	Lombok
Daerah Aliran Sungai	Babak
Lokasi Pos	Aik Darek
Kec./Kab	Batukliang / Lombok Tengah
Provinsi	NTB
Nomor Registrasi	03.02.A3. 174 CH 87

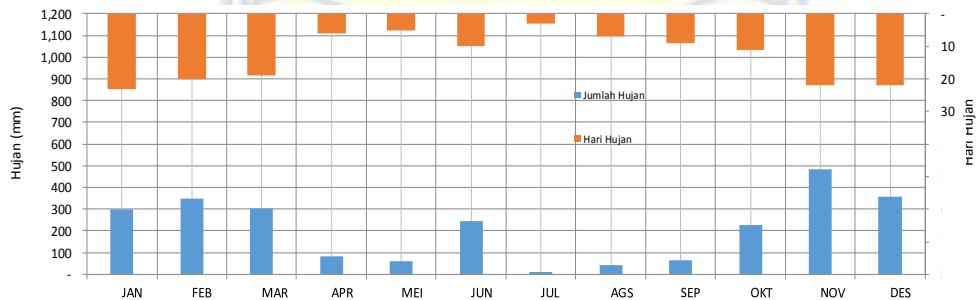
Jenis Alat	Mekanik
Dibangun oleh	P3SA
Pengelola	BWS NT-1
Tahun Pendirian	1971
Koordinat :	
X	421391 8°35'33" LS
Y	9049611 116°17'14" BT
Z	+ 298 mdpl

DATA TAHUN OBSERVASI	CURAH HUJAN 2021
Dikeluarkan	Tanggal

TANGGAL	JAN	FEB	MAR	APR	MEI	JUN	JUL	AGS	SEP	OKT	NOV	DES	(mm)
1	-	-	-	14.5	45.6	-	-	3.0	-	-	12.1	3.0	
2	4.0	8.5	-	-	7.3	-	-	3.0	-	-	12.2	-	
3	4.5	14.5	-	-	-	-	-	-	-	5.2	-	-	
4	-	0.9	28.2	-	-	1.9	-	4.0	-	-	11.5	-	
5	2.6	59.1	-	-	-	-	-	5.5	-	-	-	70.5	
6	19.8	2.2	5.2	32.0	-	-	-	5.5	-	-	-	12.0	
7	1.0	-	-	-	-	-	0.4	-	-	-	-	29.8	
8	-	3.4	2.7	-	-	-	2.2	-	-	0.6	2.5	-	
9	22.7	10.1	34.0	-	-	-	8.3	-	-	-	-	5.0	
10	36.0	1.2	6.0	-	-	-	-	-	3.4	-	1.3	30.5	
11	5.2	57.0	-	3.7	-	-	-	-	2.9	-	135.2	4.0	
12	5.8	4.0	11.3	-	-	-	-	-	5.7	-	6.0	8.0	
13	3.4	-	3.5	-	-	-	-	1.5	32.0	-	-	5.0	
14	-	-	10.7	9.7	-	-	-	-	11.0	-	-	1.5	
15	19.0	-	46.3	-	-	-	-	-	-	-	6.5	13.5	
16	-	-	60.5	-	-	2.0	-	-	-	4.5	9.0	21.9	
17	-	13.7	15.2	1.0	-	66.0	-	18.0	-	38.5	-	-	
18	10.0	-	-	-	-	-	-	-	-	-	-	7.5	
19	5.5	3.7	5.8	-	5.0	32.2	-	-	-	-	39.8	1.5	
20	18.7	1.2	-	-	-	21.5	-	-	-	-	25.5	121.6	
21	-	12.0	-	-	-	-	-	-	-	1.0	-	-	
22	1.4	70.5	-	-	-	8.2	-	-	7.3	-	33.5	2.5	
23	9.5	8.8	-	-	-	32.7	-	-	-	-	18.5	4.3	
24	12.4	10.7	2.0	-	-	73.5	-	-	1.9	-	47.5	-	
25	16.3	-	38.5	20.0	-	1.5	-	-	1.5	-	7.0	1.0	
26	6.5	5.7	1.0	-	-	7.5	-	-	-	10.0	48.0	1.0	
27	8.2	15.5	-	-	0.5	-	-	-	1.0	94.5	2.8	32.0	
28	1.5	45.8	8.0	-	3.5	-	-	-	-	0.5	3.7	4.8	
29	60.0	-	2.0	-	-	-	-	-	-	19.5	1.5	-	
30	23.5	-	3.5	-	-	-	-	-	-	1.5	29.0	0.8	
31	-	-	18.4	-	-	-	-	-	-	51.0	-	2.5	
JUMLAH	298	349	303	81	62	247	11	41	67	227	484	356	
RERATA	13	17	16	13	12	25	4	6	7	21	21	16	
HH.	23	20	19	6	5	10	3	7	9	11	22	22	
MAX	60	71	61	32	46	74	8	18	32	95	135	122	
<b>JUMLAH HUJAN DASARIAN</b>													
Dasarian I	91	100	76	47	53	2	11	21	3	6	69	121	
Dasarian II	68	80	153	14	5	122	-	20	52	43	224	187	
Dasarian III	139	169	73	20	4	123	-	-	12	178	192	49	
<b>JUMLAH HARI HUJAN DASARIAN</b>													
HH. D. I	7	8	5	2	2	1	3	5	1	2	6	5	
HH. D. II	7	5	7	3	1	4	-	2	4	2	7	9	
HH. D. III	9	7	7	1	2	5	-	-	4	7	9	8	

**Keterangan**

(-) : Tidak ada hujan / Ada hujan tapi kecil (< 0,5 mm) untuk bacaan manual  
 (x) : Alat rusak





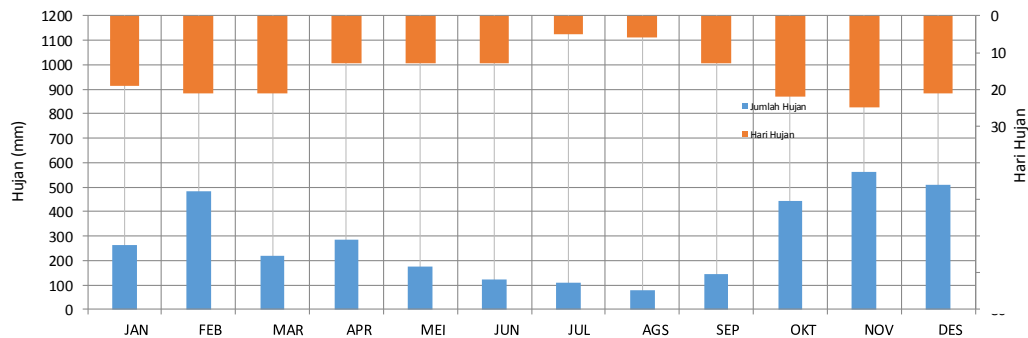
**KEMENTERIAN PEKERJAAN UMUM DAN PERUMAHAN RAKYAT**  
**DIREKTORAT JENDERAL SUMBER DAYA AIR**  
**BALAI WILAYAH SUNGAI NUSA TENGGARA I**  
 Jl. Ahmad Yani No.1 Gerimax Indah - Narmada Lombok Barat Telp. (0370) 672282 Fax.(0370)



Nama Po: (ARR)	Dasan Cermen	Jenis Alat	Mekanik	DATA	CURAH HUJAN
Daerah Aliran Sungai	Lombok	Dibangun oleh	P3SA	TAHUN OBSERVASI	2022
Wilayah Sungai	Babak	Pengelola	BWS NT-1		
Lokasi Pos	Aik Darek	Tahun Pendirian	1971	Dikeluarkan	Tanggal
Kec./Kab	Batukliang / Lombok Tengah	Koordinat :			
Provinsi	NTB	X	421391.2 8'35'33" LS		
Nomor Registrasi	03.02.A3. 174 CH 87	Y	9049611 116'17'14" BT		
		Z	+ 298 mdp		

TANGGAL	JAN	FEB	MAR	APR	MEI	JUN	JUL	AGS	SEP	OKT	NOV	DES	(mm)
1	-	-	5.3	13.3	-	-	-	0.5	-	43.0	28.0	-	
2	3.7	-	0.7	19.0	0.6	-	6.8	1.8	-	7.0	66.0	-	
3	0.3	37.3	0.5	30.5	-	0.6	6.5	-	-	49.1	8.6	17.0	
4	0.4	3.5	33.5	-	36.6	-	5.5	-	-	0.8	4.3	5.3	
5	-	3.6	-	-	16.8	7.1	-	-	22.5	6.9	54.8	32.0	
6	-	16.1	3.5	-	42.7	-	-	-	0.5	2.1	4.4	7.5	
7	-	12.0	35.0	-	1.5	25.0	-	-	-	81.1	27.0	23.0	
8	-	-	-	-	-	-	-	1.5	48.3	1.6	56.5	4.3	
9	76.9	8.5	22.0	-	2.8	-	-	-	55.7	-	7.6	-	
10	-	-	20.5	-	-	5.2	-	-	0.4	-	45.4	-	
11	16.6	2.0	2.0	-	-	0.6	91.5	-	-	5.7	16.3	35.3	
12	10.0	72.5	0.5	-	-	12.4	-	68.3	-	-	2.0	45.3	
13	-	62.0	11.5	-	1.2	-	0.8	7.0	-	1.0	73.5	17.6	
14	8.7	70.5	1.5	62.7	-	60.0	-	1.1	0.3	-	52.5	39.3	
15	31.7	35.5	2.0	-	-	1.0	-	-	1.2	-	41.1	-	
16	1.1	-	34.5	34.4	-	2.0	-	-	-	2.7	9.6	4.8	
17	20.0	24.0	2.0	42.3	2.5	-	-	-	-	56.6	14.0	2.2	
18	11.1	12.5	-	2.5	-	-	-	-	-	11.1	13.2	24.0	
19	6.7	32.5	-	51.5	0.5	0.4	-	-	9.5	12.0	0.7	-	
20	22.1	45.5	11.2	1.0	22.5	-	-	-	-	12.8	-	-	
21	-	1.2	0.9	4.0	-	-	-	-	0.5	28.4	-	35.5	
22	0.9	18.9	-	-	-	-	-	-	0.5	25.3	-	50.0	
23	-	1.3	-	-	-	-	-	-	0.3	4.0	-	77.0	
24	-	21.0	-	1.8	-	-	-	-	-	5.9	17.3	25.0	
25	6.1	-	2.9	-	1.0	0.4	-	-	2.0	13.7	6.2	44.0	
26	35.4	0.8	-	-	44.5	5.0	-	-	-	32.5	0.6	-	
27	2.6	1.0	1.5	-	-	1.6	-	-	-	42.3	5.3	0.8	
28	4.7	-	-	23.0	3.0	-	-	-	-	-	6.2	16.0	
29	4.1	-	16.5	1.5	-	-	-	-	4.3	-	2.2	-	
30	-	-	13.3	-	-	-	-	-	-	-	-	-	
31	-	-	-	-	-	-	-	-	-	-	-	-	2.2
<b>JUMLAH</b>	<b>263</b>	<b>482</b>	<b>221</b>	<b>288</b>	<b>176</b>	<b>121</b>	<b>111</b>	<b>80</b>	<b>146</b>	<b>446</b>	<b>563</b>	<b>508</b>	
<b>RERATA</b>	<b>14</b>	<b>23</b>	<b>11</b>	<b>19</b>	<b>14</b>	<b>9</b>	<b>22</b>	<b>13</b>	<b>11</b>	<b>20</b>	<b>23</b>	<b>24</b>	
<b>HH.</b>	<b>19</b>	<b>21</b>	<b>21</b>	<b>13</b>	<b>13</b>	<b>13</b>	<b>5</b>	<b>6</b>	<b>13</b>	<b>22</b>	<b>25</b>	<b>21</b>	
<b>MAX</b>	<b>77</b>	<b>73</b>	<b>35</b>	<b>63</b>	<b>45</b>	<b>60</b>	<b>92</b>	<b>68</b>	<b>56</b>	<b>81</b>	<b>74</b>	<b>77</b>	
<b>JUMLAH HUJAN DASARIAN</b>													
Dasarian I	81	81	121	63	101	38	19	4	127	192	303	89	
Dasarian II	128	357	65	194	27	76	92	76	11	102	223	169	
Dasarian III	54	44	35	30	49	7	0	0	8	152	38	251	
<b>JUMLAH HARI HUJAN DASARIAN</b>													
HH. D. I	4	6	8	3	6	4	3	3	5	8	10	6	
HH. D. II	9	9	8	6	4	6	2	3	3	7	9	7	
HH. D. III	6	6	5	4	3	3	0	0	5	7	6	8	

Keterangan :  
 (-) : Tidak ada hujan / Ada hujan tapi kecil (< 0,5 mm) untuk bacaan manual  
 (x) : Alat rusak





**KEMENTERIAN PEKERJAAN UMUM DAN PERUMAHAN RAKYAT**  
**DIREKTORAT JENDERAL SUMBER DAYA AIR**  
**BALAI WILAYAH SUNGAI NUSA TENGGARA I**  
 Jl. Ahmad Yani No.1 Gerimax Indah - Narmada Lombok Barat Telp. (0370) 672282 Fax.(0370)



Nama Pos (ARR)	Keru
Wilayah Sungai	Lombok
Daerah Aliran Sungai	Babak
Lokasi Pos	Lebah Sempaga
Kec./Kab	Narmada / Lombok Barat
Provinsi	NTB
Nomor Registrasi	03.02.A3. 174 CH 85

Jenis Alat	Mekanik
Dibangun oleh	P3SA
Pengelola	BWS NT-1
Tahun Pendirian	1981
Koordinat :	
X	418627 8°33'41" LS
Y	9053561 116°15'38" BT
Z	+ 476 mdpl

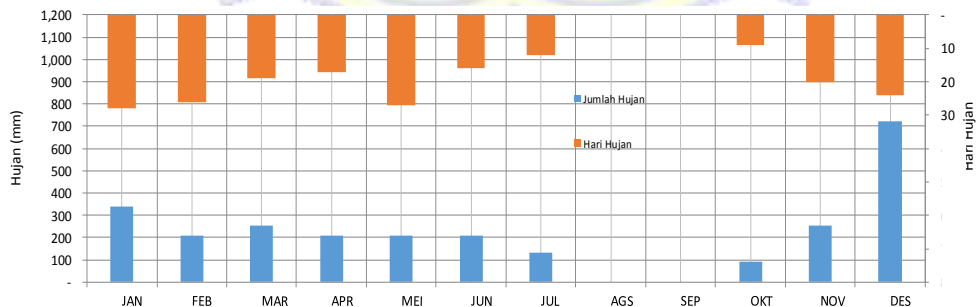
DATA TAHUN OBSERVASI	CURAH HUJAN 2013
Dikeluarkan	Tanggal

TANGGAL	JAN	FEB	MAR	APR	MEI	JUN	JUL	AGS	SEP	OKT	NOV	DES
1	-	13.0	0.5	-	14.6	-	45.5	-	-	-	9.7	-
2	-	3.2	-	29.0	-	-	0.1	-	-	-	-	2.6
3	30.1	10.5	-	4.9	-	-	-	-	-	-	-	2.4
4	10.0	4.8	0.1	48.5	-	-	-	-	-	-	8.6	129.0
5	8.9	0.2	45.6	47.9	0.4	-	-	-	-	-	-	128.9
6	31.1	0.1	16.0	4.0	2.0	-	-	-	-	-	28.5	16.8
7	43.5	0.1	13.3	0.3	1.0	-	0.1	-	-	7.7	0.7	-
8	10.1	9.7	1.4	-	0.9	3.3	3.1	-	-	21.6	-	-
9	7.9	1.8	3.4	3.5	15.7	-	0.1	-	-	-	-	47.2
10	7.3	0.4	-	0.1	0.7	-	73.0	-	-	0.4	6.2	0.1
11	2.7	-	-	1.4	1.5	0.3	5.1	-	-	-	6.2	12.5
12	0.2	20.7	-	3.8	8.4	-	0.1	-	-	-	6.3	27.4
13	0.5	10.1	-	10.5	0.5	1.8	-	-	-	2.0	22.8	14.1
14	6.4	5.0	21.4	2.0	0.1	8.9	0.6	-	-	-	44.2	21.6
15	20.1	9.8	14.5	9.1	8.6	0.2	-	-	-	-	16.0	40.0
16	1.2	5.7	17.6	-	-	14.4	-	-	-	-	5.3	81.2
17	0.3	9.9	17.5	-	2.5	4.7	-	-	-	-	-	18.3
18	-	0.1	2.4	11.5	1.3	33.0	-	-	-	-	15.7	1.6
19	17.7	1.6	-	-	0.4	15.6	-	-	-	-	-	20.5
20	11.8	34.7	0.3	-	18.0	67.7	1.8	-	-	-	16.0	21.8
21	8.2	8.3	-	-	28.5	1.6	0.2	-	-	-	1.8	64.7
22	0.7	-	-	31.2	7.8	13.6	0.4	-	-	16.8	2.9	-
23	0.8	19.1	-	1.7	3.9	0.2	-	-	-	-	-	8.5
24	1.0	3.2	58.7	0.1	32.5	-	-	-	-	4.8	-	36.6
25	9.2	5.3	-	-	0.3	5.4	-	-	-	-	33.4	2.4
26	5.3	4.8	-	-	16.7	-	-	-	-	26.2	-	2.8
27	0.4	25.9	9.1	-	26.8	-	-	-	-	-	21.8	-
28	0.7	0.3	13.4	-	9.0	8.6	-	-	-	-	2.5	-
29	3.3	-	1.4	-	1.7	27.6	-	-	-	10.5	3.4	-
30	93.6	-	0.5	-	4.7	-	-	-	-	-	0.1	18.2
31	6.5	-	16.9	-	0.6	-	-	-	-	0.7	-	2.2
<b>JUMLAH</b>	<b>340</b>	<b>208</b>	<b>254</b>	<b>210</b>	<b>209</b>	<b>207</b>	<b>130</b>	-	-	<b>91</b>	<b>252</b>	<b>721</b>
<b>RERATA</b>	<b>12</b>	<b>8</b>	<b>13</b>	<b>12</b>	<b>8</b>	<b>13</b>	<b>11</b>	-	-	<b>10</b>	<b>13</b>	<b>30</b>
<b>HH.</b>	<b>28</b>	<b>26</b>	<b>19</b>	<b>17</b>	<b>27</b>	<b>16</b>	<b>12</b>	-	-	<b>9</b>	<b>20</b>	<b>24</b>
<b>MAX</b>	<b>94</b>	<b>35</b>	<b>59</b>	<b>49</b>	<b>33</b>	<b>68</b>	<b>73</b>	-	-	<b>26</b>	<b>44</b>	<b>129</b>
<b>JUMLAH HUJAN DASARIAN</b>												
Dasarian I	149	44	80	138	35	3	122	-	-	30	54	327
Dasarian II	61	98	74	38	41	147	8	-	-	2	133	259
Dasarian III	130	67	100	33	133	57	1	-	-	59	66	135
<b>JUMLAH HARI HUJAN DASARIAN</b>												
HH. D. I	8	10	7	8	7	1	6	-	-	3	5	7
HH. D. II	9	9	6	6	9	9	4	-	-	1	8	10
HH. D. III	11	7	6	3	11	6	2	-	-	5	7	7

Sumber : BIW Dinas PU Prov. NTB

Keterangan

- (-) : Tidak ada hujan / Ada hujan tapi kecil (< 0,5 mm) untuk bacaan manual
- (x) : Alat rusak







**KEMENTERIAN PEKERJAAN UMUM DAN PERUMAHAN RAKYAT**  
**DIREKTORAT JENDERAL SUMBER DAYA AIR**  
**BALAI WILAYAH SUNGAI NUSA TENGGARA I**  
 Jl. Ahmad Yani No.1 Gerimax Indah - Narmada Lombok Barat Telp. (0370) 672282 Fax.(0370)



Nama Pos (ARR)	Keru
Wilayah Sungai	Lombok
Daerah Aliran Sungai	Babak
Lokasi Pos	Lebah Sempaga
Kec./Kab	Narmada / Lombok Barat
Provinsi	NTB
Nomor Registrasi	03.02.A3. 174 CH 85

Jenis Alat	Mekanik
Dibangun oleh	P3SA
Pengelola	BWS NT-1
Tahun Pendirian	1981
Koordinat :	
X	418627 8°33'41" LS
Y	9053561 116°15'38" BT
Z	+ 476 mdpl

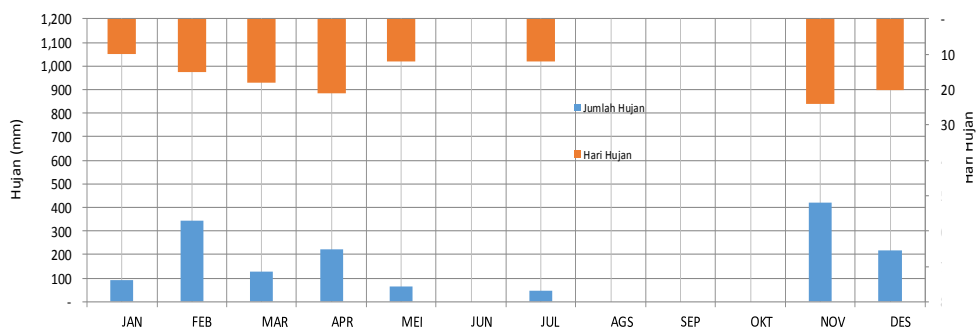
DATA	CURAH HUJAN
TAHUN OBSERVASI	2014
Dikeluarkan	Tanggal

TANGGAL	JAN	FEB	MAR	APR	MEI	JUN	JUL	AGS	SEP	OKT	NOV	DES
1	-	-	-	-	-	-	-	-	-	-	-	-
2	10.2	-	10.2	0.4	18.0	-	0.4	-	-	-	-	-
3	1.2	-	1.2	0.5	-	-	-	-	-	-	-	0.5
4	10.4	-	10.4	-	1.0	-	-	-	-	-	-	-
5	-	-	-	-	-	-	0.3	-	-	-	37.6	-
6	-	-	-	43.3	-	-	-	-	-	-	0.4	43.3
7	-	-	-	-	6.8	-	-	-	-	-	6.7	-
8	-	3.9	-	-	1.8	-	-	-	-	-	2.8	-
9	-	39.6	-	-	-	-	-	-	-	-	30.2	-
10	-	-	-	-	-	-	-	-	-	-	0.1	-
11	30.0	16.8	30.0	4.4	-	-	0.2	-	-	-	0.9	4.4
12	5.5	2.7	5.5	-	-	-	-	-	-	-	1.0	-
13	10.5	-	10.5	16.2	-	-	4.1	-	-	-	9.8	16.2
14	-	16.9	-	24.0	-	-	4.6	-	-	-	30.5	24.0
15	-	0.6	-	32.2	2.4	-	-	-	-	-	47.4	32.2
16	-	-	-	3.1	0.1	-	0.5	-	-	-	1.8	3.1
17	4.5	21.9	4.5	3.4	-	-	1.1	-	-	-	-	3.4
18	8.9	-	8.9	23.0	-	-	4.2	-	-	-	0.5	23.0
19	1.7	2.1	1.7	1.8	-	-	18.2	-	-	-	1.5	1.8
20	10.3	12.3	10.3	-	-	-	1.0	-	-	-	15.3	-
21	-	0.4	1.2	3.7	1.0	-	4.5	-	-	-	5.3	3.7
22	-	3.0	6.5	0.3	-	-	5.7	-	-	-	38.7	0.3
23	-	212.5	-	15.9	-	-	-	-	-	-	1.8	15.9
24	-	-	-	1.7	6.9	-	-	-	-	-	9.6	1.7
25	-	-	-	24.4	2.0	-	-	-	-	-	16.0	24.4
26	-	0.3	2.9	4.4	0.1	-	-	-	-	-	70.9	4.4
27	-	8.5	9.2	0.2	25.7	-	-	-	-	-	23.7	0.2
28	-	0.8	1.5	9.1	1.0	-	-	-	-	-	0.5	9.1
29	-	-	0.2	8.3	-	-	-	-	-	-	69.4	8.3
30	-	-	8.4	0.1	-	-	-	-	-	-	-	0.1
31	-	-	4.4	-	-	-	-	-	-	-	-	-
JUMLAH	93	342	128	220	67	-	45	-	-	-	422	220
RERATA	9	23	7	10	6	-	4	-	-	-	18	11
HH.	10	15	18	21	12	-	12	-	-	-	24	20
MAX	30	213	30	43	26	-	18	-	-	-	71	43
JUMLAH HUJAN DASARIAN												
Dasarian I	22	44	22	44	28	-	1	-	-	-	78	44
Dasarian II	71	73	71	108	3	-	34	-	-	-	109	108
Dasarian III	-	226	34	68	37	-	10	-	-	-	236	68
JUMLAH HARI HUJAN DASARIAN												
HH. D. I	3	2	3	3	4	-	2	-	-	-	6	2
HH. D. II	7	7	7	8	2	-	8	-	-	-	9	8
HH. D. III	-	6	8	10	6	-	2	-	-	-	9	10

Sumber : BIIW Dinas PU Prov. NTB

Keterangan

- (-) : Tidak ada hujan / Ada hujan tapi kecil (< 0,5 mm) untuk bacaan manual
- (x) : Alat rusak





**KEMENTERIAN PEKERJAAN UMUM DAN PERUMAHAN RAKYAT**  
**DIREKTORAT JENDERAL SUMBER DAYA AIR**  
**BALAI WILAYAH SUNGAI NUSA TENGGARA I**  
 Jl. Ahmad Yani No.1 Gerimax Indah - Narmada Lombok Barat Telp. (0370) 672282 Fax.(0370)



Nama Pos (ARR)	Keru
Wilayah Sungai	Lombok
Daerah Aliran Sungai	Babak
Lokasi Pos	Lebah Sempaga
Kec./Kab	Narmada / Lombok Barat
Provinsi	NTB
Nomor Registrasi	03.02.A3. 174 CH 85

Jenis Alat	Mekanik	
Dibangun oleh	P3SA	
Pengelola	BWS NT-1	
Tahun Pendirian	1981	
Koordinat :		
X	418627	8°33'41" LS
Y	9053561	116°15'38" BT
Z	+ 476 mdpl	

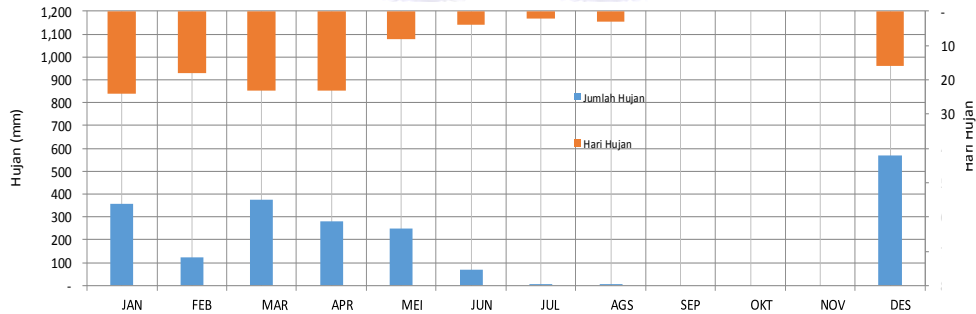
DATA TAHUN OBSERVASI	CURAH HUJAN 2015
Dikeluarkan	Tanggal

TANGGAL	JAN	FEB	MAR	APR	MEI	JUN	JUL	AGS	SEP	OKT	NOV	DES
1	36.1	-	-	-	11.5	58.2	-	-	-	-	-	-
2	21.5	-	-	27.7	90.8	0.5	-	-	-	-	-	46.7
3	44.5	-	5.7	0.6	0.8	-	-	-	-	-	-	-
4	6.3	3.4	-	-	129.5	-	-	-	-	-	-	-
5	4.9	-	4.8	21.5	-	10.0	-	-	-	-	-	6.3
6	0.3	32.1	60.1	5.1	-	-	-	-	-	-	-	7.6
7	-	8.7	10.8	15.5	-	-	-	-	-	-	-	-
8	-	1.1	9.4	2.6	-	-	-	-	-	-	-	53.4
9	2.1	3.4	8.0	1.7	-	-	-	-	-	-	-	14.1
10	17.7	6.2	37.7	-	12.7	-	-	0.3	-	-	-	9.3
11	-	3.2	14.8	58.2	-	-	-	-	-	-	-	20.9
12	9.9	10.6	1.9	6.4	-	-	-	1.6	-	-	-	39.6
13	2.4	1.1	7.0	-	-	-	-	-	-	-	-	3.3
14	4.8	5.4	2.7	77.7	-	-	-	-	-	-	-	26.9
15	8.9	31.4	-	0.4	-	-	-	-	-	-	-	50.5
16	-	-	12.9	4.8	-	-	-	-	-	-	-	0.2
17	-	1.6	-	-	-	-	-	-	-	-	-	-
18	0.6	5.5	-	8.5	-	-	-	-	-	-	-	96.1
19	34.1	1.2	3.3	0.1	-	-	-	-	-	-	-	101.3
20	73.8	3.3	24.6	0.3	-	-	-	-	-	-	-	88.2
21	0.2	4.4	39.3	-	-	-	-	-	-	-	-	-
22	2.6	0.8	30.3	0.4	-	-	-	-	-	-	-	-
23	1.9	1.4	9.8	0.2	-	-	-	-	-	-	-	-
24	0.1	-	16.4	1.0	-	-	-	-	-	-	-	6.3
25	0.5	-	-	1.2	-	0.3	-	-	-	-	-	-
26	-	-	24.5	5.0	-	-	-	-	-	-	-	-
27	-	-	32.4	23.4	-	-	-	-	-	-	-	-
28	35.1	-	-	3.4	0.2	-	0.9	1.7	-	-	-	-
29	0.1	-	0.8	13.2	0.8	-	-	-	-	-	-	-
30	1.3	-	12.6	-	1.1	-	0.4	-	-	-	-	-
31	46.0	-	6.8	-	-	-	-	-	-	-	-	-
<b>JUMLAH</b>	<b>356</b>	<b>125</b>	<b>377</b>	<b>279</b>	<b>247</b>	<b>69</b>	<b>1</b>	<b>4</b>	<b>-</b>	<b>-</b>	<b>-</b>	<b>571</b>
<b>RERATA</b>	<b>15</b>	<b>7</b>	<b>16</b>	<b>12</b>	<b>31</b>	<b>17</b>	<b>1</b>	<b>1</b>	<b>-</b>	<b>-</b>	<b>-</b>	<b>36</b>
<b>HH.</b>	<b>24</b>	<b>18</b>	<b>23</b>	<b>23</b>	<b>8</b>	<b>4</b>	<b>2</b>	<b>3</b>	<b>-</b>	<b>-</b>	<b>-</b>	<b>16</b>
<b>MAX</b>	<b>74</b>	<b>32</b>	<b>60</b>	<b>78</b>	<b>130</b>	<b>58</b>	<b>1</b>	<b>2</b>	<b>-</b>	<b>-</b>	<b>-</b>	<b>101</b>
<b>JUMLAH HUJAN DASARIAN</b>												
Dasarian I	133	55	137	75	245	69	-	0	-	-	-	137
Dasarian II	135	63	67	156	-	-	-	2	-	-	-	427
Dasarian III	88	7	173	48	2	0	1	2	-	-	-	6
<b>JUMLAH HARI HUJAN DASARIAN</b>												
HH. D. I	8	6	7	7	5	3	-	1	-	-	-	6
HH. D. II	7	9	7	8	-	-	-	1	-	-	-	9
HH. D. III	9	3	9	8	3	1	2	1	-	-	-	1

Sumber : BIIW Dinas PU Prov. NTB

**Keterangan**

- (-) : Tidak ada hujan / Ada hujan tapi kecil (< 0,5 mm) untuk bacaan manual
- (x) : Alat rusak





**KEMENTERIAN PEKERJAAN UMUM DAN PERUMAHAN RAKYAT**  
**DIREKTORAT JENDERAL SUMBER DAYA AIR**  
**BALAI WILAYAH SUNGAI NUSA TENGGARA I**  
 Jl. Ahmad Yani No.1 Gerimax Indah - Narmada Lombok Barat Telp. (0370) 672282 Fax.(0370)



Nama Pos (ARR)	Keru
Wilayah Sungai	Lombok
Daerah Aliran Sungai	Babak
Lokasi Pos	Lebah Sempaga
Kec./Kab	Narmada / Lombok Barat
Provinsi	NTB
Nomor Registrasi	03.02.A3. 174 CH 85

Jenis Alat	Mekanik
Dibangun oleh	P3SA
Pengelola	BWS NT-1
Tahun Pendirian	1981
Koordinat :	
X	418627 8°33'41" LS
Y	9053561 116°15'38" BT
Z	+ 476 mdpl

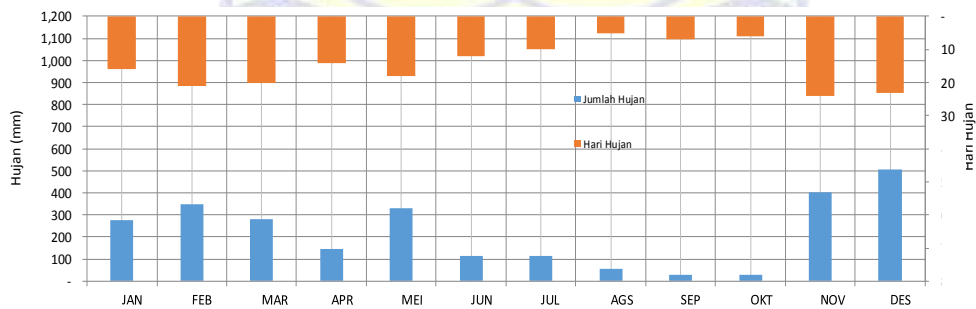
DATA	CURAH HUJAN
TAHUN OBSERVASI	2016
Dikeluarkan	Tanggal

TANGGAL	JAN	FEB	MAR	APR	MEI	JUN	JUL	AGS	SEP	OKT	NOV	DES	( mm)
1	-	-	1.2	-	0.2	-	28.0	-	-	-	60.4	-	
2	3.2	-	13.6	-	2.7	2.8	-	-	-	-	18.2	4.5	
3	45.2	-	2.0	-	3.0	0.2	-	-	-	-	35.7	18.2	
4	-	-	-	-	42.9	-	-	-	-	-	-	-	56.1
5	0.9	1.5	3.4	16.8	0.3	-	-	-	-	-	12.4	4.8	
6	-	-	14.2	0.5	0.7	0.5	-	25.3	-	-	3.2	0.5	
7	-	11.2	4.0	0.2	-	-	-	8.5	-	-	9.9	-	
8	-	66.6	-	28.7	-	-	-	-	-	-	30.1	9.4	
9	8.9	21.1	8.4	0.6	69.0	-	-	-	-	-	0.7	7.0	
10	14.6	1.2	11.3	5.4	2.2	9.6	-	-	-	-	7.4	16.8	
11	2.8	28.1	54.5	10.1	2.2	0.1	0.5	1.9	-	-	36.7	29.0	
12	-	18.6	30.8	-	-	-	-	-	-	-	70.8	120.6	
13	-	23.5	3.4	-	-	8.7	23.5	9.0	-	-	0.2	1.9	
14	22.3	-	-	-	16.5	9.3	-	-	-	-	15.5	116.7	
15	-	-	-	-	-	-	0.2	-	-	-	11.7	45.1	
16	99.2	0.9	-	-	-	40.8	9.6	-	-	-	10.5	6.4	
17	1.9	0.9	-	-	-	9.2	0.5	10.7	-	-	0.5	0.8	
18	0.9	0.9	-	-	-	-	0.7	-	-	-	4.1	-	
19	21.8	3.8	-	-	17.2	-	3.8	-	7.5	7.5	15.2	23.3	
20	1.3	7.5	-	-	4.1	-	-	-	1.1	1.1	0.5	-	
21	26.2	13.1	19.9	49.6	82.3	-	45.4	-	-	-	18.2	19.7	
22	-	45.9	0.8	16.1	17.4	-	0.2	-	-	-	1.1	0.7	
23	2.3	7.3	26.7	-	-	-	-	-	-	-	28.8	7.6	
24	-	21.0	27.9	-	-	-	-	-	-	-	3.2	-	
25	1.3	16.1	-	2.3	-	-	-	-	0.4	0.4	-	9.9	
26	-	12.4	2.2	1.7	0.5	-	-	-	2.4	2.4	-	-	
27	23.4	47.7	0.3	-	3.0	3.7	-	-	-	-	-	-	
28	-	0.5	0.5	3.5	0.2	20.1	-	-	1.8	1.8	-	3.3	
29	-	-	49.5	3.5	-	8.0	-	-	15.8	15.8	-	2.5	
30	-	-	8.4	8.5	-	-	-	-	0.7	-	8.6	-	
31	-	-	-	-	67.4	-	-	-	-	-	-	2.5	
JUMLAH	276	350	283	148	332	113	112	55	30	29	404	507	
RERATA	17	17	14	11	18	9	11	11	4	5	17	22	
HH.	16	21	20	14	18	12	10	5	7	6	24	23	
MAX	99	67	55	50	82	41	45	25	16	16	71	121	
<b>JUMLAH HUJAN DASARIAN</b>													
Dasarian I	73	102	58	52	121	13	28	34	-	-	178	117	
Dasarian II	150	84	89	10	40	68	39	22	9	9	166	344	
Dasarian III	53	164	136	85	171	32	46	-	21	20	60	46	
<b>JUMLAH HARI HUJAN DASARIAN</b>													
HH. D. I	5	5	8	6	8	4	1	2	-	-	9	8	
HH. D. II	7	8	3	1	4	5	7	3	2	2	10	8	
HH. D. III	4	8	9	7	6	3	2	-	5	4	5	7	

Sumber : BIIW Dinas PU Prov. NTB

Keterangan

- ( - ) : Tidak ada hujan / Ada hujan tapi kecil (< 0,5 mm) untuk bacaan manual
- ( x ) : Alat rusak





**KEMENTERIAN PEKERJAAN UMUM DAN PERUMAHAN RAKYAT**  
**DIREKTORAT JENDERAL SUMBER DAYA AIR**  
**BALAI WILAYAH SUNGAI NUSA TENGGARA I**  
 Jl. Ahmad Yani No.1 Gerimax Indah - Narmada Lombok Barat Telp. (0370) 672282 Fax.(0370)



Nama Pos (ARR)	Keru
Wilayah Sungai	Lombok
Daerah Aliran Sungai	Babak
Lokasi Pos	Lebah Sempaga
Kec./Kab	Narmada / Lombok Barat
Provinsi	NTB
Nomor Registrasi	03.02.A3. 174 CH 85

Jenis Alat	Mekanik
Dibangun oleh	P3SA
Pengelola	BWS NT-1
Tahun Pendirian	1981
Koordinat :	
X	418627 8°33'41" LS
Y	9053561 116°15'38" BT
Z	+ 476 mdpl

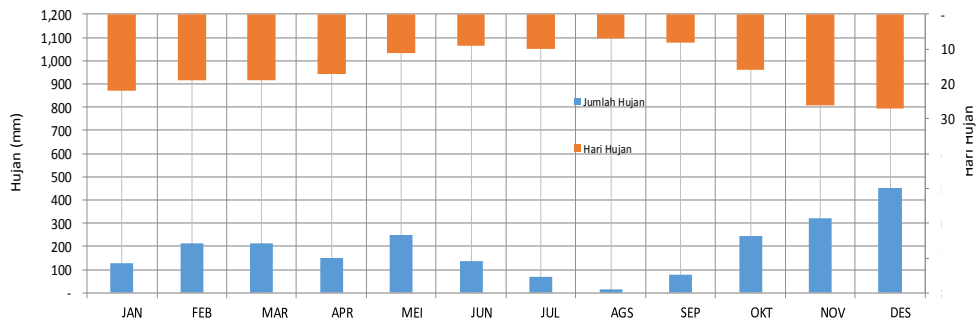
DATA TAHUN OBSERVASI	CURAH HUJAN 2017
Dikeluarkan	Tanggal

TANGGAL	JAN	FEB	MAR	APR	MEI	JUN	JUL	AGS	SEP	OKT	NOV	DES
1	-	4.6	4.6	48.7	-	-	-	-	-	-	-	1.8
2	8.2	44.2	44.2	-	-	-	-	5.1	-	-	0.1	0.3
3	-	21.6	21.6	16.2	64.1	0.8	-	0.4	1.5	2.5	4.6	0.3
4	0.3	0.3	0.4	1.8	-	-	-	5.3	-	19.1	6.5	-
5	-	11.1	11.3	2.8	-	-	-	-	-	81.6	4.2	-
6	-	0.3	0.3	15.5	-	-	0.4	-	-	16.3	4.4	0.4
7	-	22.4	22.4	5.9	3.6	-	3.9	-	-	18.6	0.3	4.0
8	-	16.6	16.6	15.9	22.1	-	34.1	-	0.2	16.0	-	-
9	-	32.5	32.5	-	-	-	2.7	-	0.1	2.8	23.0	3.6
10	0.3	8.6	8.6	-	-	-	2.1	-	-	-	1.4	40.6
11	0.9	12.4	12.4	6.4	-	-	0.6	-	-	1.2	0.7	43.6
12	4.9	6.1	6.1	-	-	68.4	10.9	0.8	-	-	24.5	37.8
13	0.9	4.0	4.0	-	0.2	3.8	0.1	0.1	-	-	25.1	14.8
14	0.3	-	-	-	-	-	-	-	-	0.8	5.5	0.2
15	36.8	-	-	-	-	-	-	-	-	6.3	5.6	0.9
16	1.7	-	-	-	-	-	-	-	-	0.4	21.7	0.2
17	3.7	-	-	2.3	-	-	-	0.9	-	0.5	10.7	0.7
18	0.4	-	-	1.6	-	0.5	-	0.3	-	0.4	12.3	1.2
19	-	0.4	0.4	6.3	1.4	-	-	-	-	-	61.4	49.5
20	10.1	3.3	3.3	0.4	-	30.4	-	-	-	-	34.9	18.6
21	3.5	11.3	11.3	3.2	-	0.4	-	-	-	-	-	11.0
22	0.1	-	-	0.3	-	-	-	-	-	-	1.0	27.4
23	21.1	0.3	0.3	12.2	-	2.5	-	-	-	-	3.1	32.9
24	0.1	-	-	9.2	-	0.3	-	-	34.3	47.4	24.5	57.4
25	1.6	2.8	2.8	-	53.4	-	-	-	13.0	21.7	8.4	34.9
26	0.3	11.9	11.7	1.5	28.1	28.7	11.3	-	14.9	7.4	2.3	3.1
27	12.4	-	-	-	5.5	-	-	-	11.2	-	15.4	8.4
28	4.6	-	-	-	28.2	-	-	-	-	-	0.4	1.0
29	16.2	-	-	-	39.2	-	4.8	-	-	-	17.2	-
30	0.5	-	-	-	4.8	-	-	-	1.6	-	-	36.2
31	-	-	-	-	-	-	-	-	-	-	-	20.2
<b>JUMLAH</b>	<b>129</b>	<b>215</b>	<b>215</b>	<b>150</b>	<b>251</b>	<b>136</b>	<b>71</b>	<b>13</b>	<b>77</b>	<b>243</b>	<b>319</b>	<b>451</b>
<b>RERATA</b>	<b>6</b>	<b>11</b>	<b>11</b>	<b>9</b>	<b>23</b>	<b>15</b>	<b>7</b>	<b>2</b>	<b>10</b>	<b>15</b>	<b>12</b>	<b>17</b>
<b>HH.</b>	<b>22</b>	<b>19</b>	<b>19</b>	<b>17</b>	<b>11</b>	<b>9</b>	<b>10</b>	<b>7</b>	<b>8</b>	<b>16</b>	<b>26</b>	<b>27</b>
<b>MAX</b>	<b>37</b>	<b>44</b>	<b>44</b>	<b>49</b>	<b>64</b>	<b>68</b>	<b>34</b>	<b>5</b>	<b>34</b>	<b>82</b>	<b>61</b>	<b>57</b>
<b>JUMLAH HUJAN DASARIAN</b>												
Dasarian I	9	162	163	107	90	1	43	11	2	157	45	51
Dasarian II	60	26	26	17	2	103	12	2	-	10	202	168
Dasarian III	60	26	26	26	159	32	16	-	75	77	72	233
<b>JUMLAH HARI HUJAN DASARIAN</b>												
HH. D. I	3	10	10	7	3	1	5	3	3	7	8	7
HH. D. II	9	5	5	5	2	4	3	4	-	6	10	10
HH. D. III	10	4	4	5	6	4	2	-	5	3	8	10

Sumber : BIIW Dinas PU Prov. NTB

Keterangan

- (-) : Tidak ada hujan / Ada hujan tapi kecil (< 0,5 mm) untuk bacaan manual
- (x) : Alat rusak





**KEMENTERIAN PEKERJAAN UMUM DAN PERUMAHAN RAKYAT**  
**DIREKTORAT JENDERAL SUMBER DAYA AIR**  
**BALAI WILAYAH SUNGAI NUSA TENGGARA I**  
 Jl. Ahmad Yani No.1 Gerimax Indah - Narmada Lombok Barat Telp. (0370) 672282 Fax.(0370)



Nama Pos (ARR)	Keru
Wilayah Sungai	Lombok
Daerah Aliran Sungai	Babak
Lokasi Pos	Lebah Sempaga
Kec./Kab	Narmada / Lombok Barat
Provinsi	NTB
Nomor Registrasi	03.02.A3. 174 CH 85

Jenis Alat	Mekanik	
Dibangun oleh	P3SA	
Pengelola	BWS NT-1	
Tahun Pendirian	1981	
Koordinat :		
X	418627	8°33'41" LS
Y	9053561	116° 15'38" BT
Z	+ 476 mdpl	

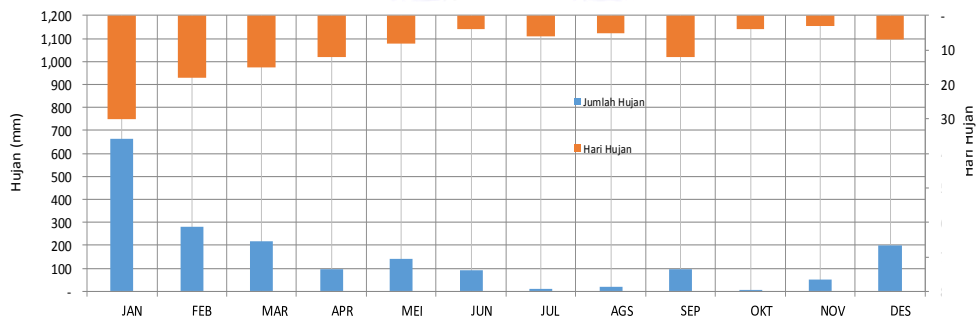
DATA TAHUN OBSERVASI	CURAH HUJAN 2018
Dikeluarkan	Tanggal

TANGGAL	JAN	FEB	MAR	APR	MEI	JUN	JUL	AGS	SEP	OKT	NOV	DES
1	39.8	49.6	1.7	0.1	-	-	-	0.1	0.1	-	-	-
2	18.4	16.0	-	-	-	-	-	-	-	-	-	-
3	7.7	6.0	-	-	-	-	-	-	-	-	-	0.9
4	50.9	39.1	-	5.8	-	-	-	-	5.8	-	-	31.0
5	10.8	5.4	-	-	-	-	7.1	-	-	-	-	0.8
6	32.5	10.9	11.0	-	-	-	-	-	-	-	-	14.3
7	9.6	-	-	-	-	-	-	-	-	-	-	67.0
8	49.3	-	0.4	-	-	-	-	-	-	-	-	30.4
9	-	-	1.2	-	-	-	-	-	-	-	-	-
10	42.3	-	-	1.0	-	-	-	0.1	1.0	-	-	-
11	33.5	11.5	0.6	7.7	-	-	0.3	-	7.7	-	-	56.6
12	27.3	5.5	13.2	8.8	-	0.6	-	-	8.8	-	-	-
13	2.5	6.2	13.7	-	-	-	-	-	-	-	-	-
14	1.4	6.1	55.4	-	-	-	-	-	-	-	-	-
15	3.0	39.1	78.6	0.1	62.8	-	-	-	0.1	-	-	-
16	1.1	-	22.9	20.1	-	-	-	6.8	20.1	1.2	-	-
17	8.6	7.0	6.0	46.5	-	-	-	-	46.5	-	-	-
18	0.1	-	6.2	-	-	-	-	-	-	-	20.0	-
19	29.4	16.0	-	0.2	-	87.6	-	-	0.2	0.2	-	-
20	7.7	-	-	1.7	2.2	-	0.5	-	1.7	-	-	-
21	28.8	0.4	-	-	13.7	0.3	0.9	11.7	-	-	-	-
22	76.1	2.2	0.5	-	-	5.3	1.7	-	-	-	-	-
23	13.4	51.0	-	3.4	0.4	-	1.2	-	3.4	-	-	-
24	0.2	8.5	3.8	-	48.3	-	-	-	-	-	20.0	-
25	44.4	0.7	-	0.4	14.3	-	-	-	0.4	0.2	-	-
26	51.3	-	-	-	0.3	-	-	-	-	0.3	10.0	-
27	11.6	-	-	-	0.7	-	-	-	-	-	-	-
28	0.7	-	-	-	-	-	-	-	-	-	-	-
29	0.5	-	-	-	-	-	-	1.6	-	-	-	-
30	31.7	-	0.4	-	-	-	-	-	-	-	-	-
31	31.0	-	-	-	-	-	-	-	-	-	-	-
JUMLAH	666	281	216	96	143	94	12	20	96	2	50	201
RERATA	22	16	14	8	18	23	2	4	8	0	17	29
HH.	30	18	15	12	8	4	6	5	12	4	3	7
MAX	76	51	79	47	63	88	7	12	47	1	20	67
<b>JUMLAH HUJAN DASARIAN</b>												
Dasarian I	261	127	14	7	-	-	7	0	7	-	-	144
Dasarian II	115	91	197	85	65	88	1	7	85	1	20	57
Dasarian III	290	63	5	4	78	6	4	13	4	1	30	-
<b>JUMLAH HARI HUJAN DASARIAN</b>												
HH. D. I	9	6	4	3	-	-	1	2	3	-	-	6
HH. D. II	10	7	8	7	2	2	2	1	7	2	1	1
HH. D. III	11	5	3	2	6	2	3	2	2	2	2	-

Sumber : BIIW Dinas PU Prov. NTB

Keterangan

- (-) : Tidak ada hujan / Ada hujan tapi kecil (< 0,5 mm) untuk bacaan manual
- (x) : Alat rusak





**KEMENTERIAN PEKERJAAN UMUM DAN PERUMAHAN RAKYAT**  
**DIREKTORAT JENDERAL SUMBER DAYA AIR**  
**BALAI WILAYAH SUNGAI NUSA TENGGARA I**  
 Jl. Ahmad Yani No.1 Gerimax Indah - Narmada Lombok Barat Telp. (0370) 672282 Fax.(0370) 672345



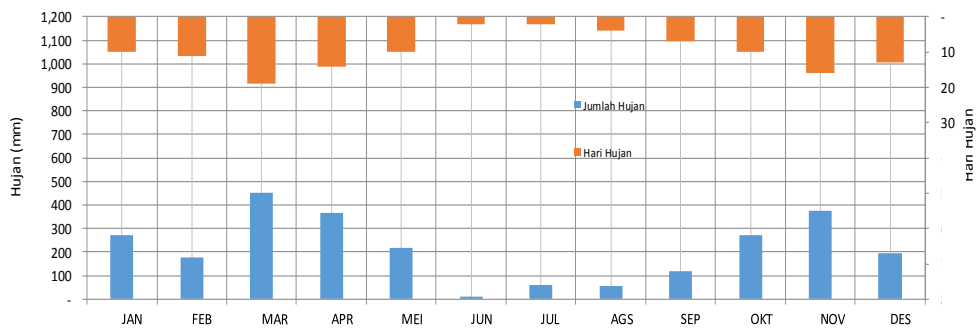
Nama Pos (ARR)	Keru
Wilayah Sungai	Lombok
Daerah Aliran Sungai	Babak
Lokasi Pos	Lebah Sempaga
Kec./Kab	Narmada / Lombok Barat
Provinsi	NTB
Nomor Registrasi	03.02.A3. 174 CH 85

Jenis Alat	Mekanik
Dibangun oleh	P3SA
Pengelola	BWS NT-1
Tahun Pendirian	1981
Koordinat :	
X	418627 8'33'41" LS
Y	9053561 116' 15'38" BT
Z	+ 476 mdpl

DATA	CURAH HUJAN
TAHUN OBSERVASI	2020
Dikeluarkan	Tanggal

TANGGAL	JAN	FEB	MAR	APR	MEI	JUN	JUL	AGS	SEP	OKT	NOV	DES
1	26.0	-	-	9.0	-	-	-	-	9.1	48.0	-	-
2	15.5	4.5	-	4.0	13.5	-	-	-	4.0	-	9.0	-
3	23.5	-	28.0	40.0	-	-	-	-	-	-	-	38.0
4	24.0	-	-	45.0	-	-	-	-	-	-	66.0	-
5	6.0	-	-	1.0	-	-	44.0	-	-	-	-	-
6	-	-	-	35.5	14.0	-	-	-	-	-	-	-
7	-	57.0	8.5	58.5	-	-	-	-	-	-	-	-
8	-	-	5.0	30.0	-	-	-	-	-	0.4	-	0.6
9	-	-	19.0	-	-	-	-	-	-	28.3	-	5.4
10	-	-	-	-	-	-	-	23.0	-	-	10.2	-
11	14.0	9.5	-	-	-	1.8	-	24.0	-	-	35.7	2.5
12	-	-	-	11.0	-	-	-	6.0	-	-	3.5	4.8
13	-	-	49.0	2.4	-	-	-	-	-	-	-	-
14	-	34.5	15.5	-	-	-	18.0	1.5	-	-	10.5	56.5
15	67.5	1.0	31.5	5.0	-	11.0	-	-	-	50.0	10.9	-
16	-	-	8.7	40.5	-	-	-	-	11.5	-	-	6.0
17	-	28.5	43.5	-	-	-	-	-	4.0	-	7.9	3.5
18	-	13.5	4.5	-	9.5	-	-	-	-	-	21.5	5.5
19	-	17.0	5.5	35.5	24.0	-	-	-	-	-	1.8	7.5
20	-	4.0	-	-	-	-	-	-	-	-	-	-
21	-	3.5	-	-	8.0	-	-	-	12.0	-	31.0	-
22	-	3.5	11.0	-	-	-	-	-	-	-	2.0	-
23	-	-	5.5	-	16.0	-	-	-	-	-	90.5	-
24	-	-	31.5	-	-	-	-	-	-	-	33.5	-
25	-	-	-	-	-	-	-	-	-	36.0	8.0	8.5
26	-	-	-	-	2.3	-	-	-	-	-	-	-
27	39.1	-	10.5	49.0	1.0	-	-	-	-	27.2	35.5	16.0
28	-	-	51.0	-	46.5	-	-	-	-	46.8	-	-
29	4.0	-	49.0	-	84.5	-	-	-	9.5	31.8	-	-
30	52.6	-	39.5	-	-	-	-	-	68.0	4.0	-	42.0
31	-	-	34.5	-	-	-	-	-	-	0.5	-	-
JUMLAH	272	177	451	366	219	13	62	55	118	273	378	197
RERATA	27	16	24	26	22	6	31	14	17	27	24	15
HH.	10	11	19	14	10	2	2	4	7	10	16	13
MAX	68	57	51	59	85	11	44	24	68	50	91	57
JUMLAH HUJAN DASARIAN												
Dasarian I	95	62	61	223	28	-	44	23	13	77	85	44
Dasarian II	82	108	158	94	34	13	18	32	16	50	92	86
Dasarian III	96	7	233	49	158	-	-	-	90	146	201	67
JUMLAH HARI HUJAN DASARIAN												
HH. D. I	5	2	4	8	2	-	1	1	2	3	3	3
HH. D. II	2	7	7	5	2	2	1	3	2	1	7	7
HH. D. III	3	2	8	1	6	-	-	-	3	6	6	3

Keterangan  
 (-) : Tidak ada hujan / Ada hujan tapi kecil (< 0,5 mm) untuk bacaan manual  
 (x) : Alat rusak





**KEMENTERIAN PEKERJAAN UMUM DAN PERUMAHAN RAKYAT**  
**DIREKTORAT JENDERAL SUMBER DAYA AIR**  
**BALAI WILAYAH SUNGAI NUSA TENGGARA I**  
 Jl. Ahmad Yani No.1 Gerimax Indah - Narmada Lombok Barat Telp. (0370) 672282 Fax.(0370) 672345



Nama Pos (ARR)	Keru
Wilayah Sungai	Lombok
Daerah Aliran Sungai	Babak
Lokasi Pos	Lebah Sempaga
Kec./Kab	Narmada / Lombok Barat
Provinsi	NTB
Nomor Registrasi	03.02.A3.174 CH 85

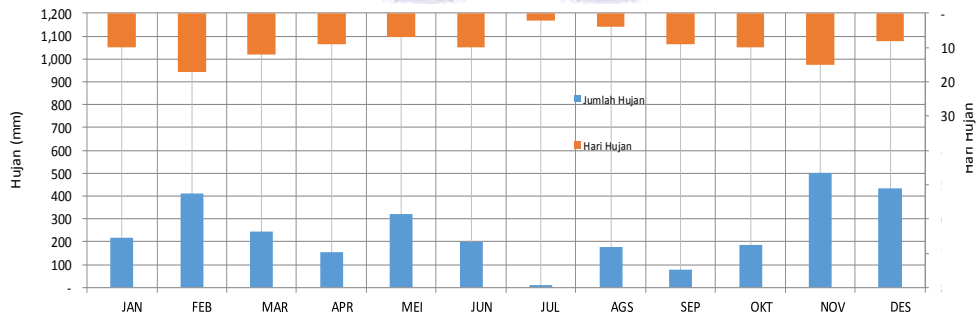
Jenis Alat	Mekanik
Dibangun oleh	P3SA
Pengelola	BWS NT-1
Tahun Pendirian	1981
Koordinat :	
X	418627 8°33'41" LS
Y	9053561 116°15'38" BT
Z	+ 476 mdpl

DATA TAHUN OBSERVASI	CURAH HUJAN 2021
Dikeluarkan	Tanggal

TANGGAL	JAN	FEB	MAR	APR	MEI	JUN	JUL	AGS	SEP	OKT	NOV	DES
1	-	3.0	-	10.0	112.0	-	-	-	-	-	-	-
2	7.0	17.0	-	-	51.0	-	-	3.5	-	-	40.0	-
3	-	32.5	-	-	-	-	-	-	-	-	25.5	-
4	-	-	13.0	0.7	29.2	-	-	63.5	-	-	1.0	-
5	-	94.0	-	-	8.8	-	-	65.5	-	-	-	73.0
6	-	2.6	-	17.4	-	-	-	-	14.5	-	34.5	29.0
7	-	-	-	-	-	-	3.5	-	-	-	-	-
8	-	3.0	-	16.8	-	0.6	-	-	-	-	-	-
9	-	6.1	34.0	-	-	-	6.0	-	-	-	-	-
10	68.0	-	-	-	-	-	-	-	5.0	-	-	20.0
11	-	75.0	-	-	-	-	-	-	3.5	-	80.0	18.0
12	13.0	2.0	-	-	-	-	-	-	24.7	-	25.0	-
13	21.0	-	-	21.0	-	13.0	-	-	8.4	-	-	-
14	-	-	-	4.0	-	-	-	-	-	-	-	-
15	5.0	-	45.7	-	-	-	-	-	-	5.1	12.5	123.0
16	-	-	-	-	-	10.0	-	-	-	5.0	42.0	-
17	-	24.0	40.0	68.0	-	30.0	-	43.0	0.5	17.5	-	-
18	11.0	-	-	-	-	-	-	-	-	-	-	-
19	-	2.8	12.0	-	27.0	-	-	-	-	1.3	31.0	-
20	24.0	0.5	-	-	-	-	-	-	-	-	-	129.5
21	-	23.0	-	-	-	0.6	-	-	-	-	-	-
22	-	77.0	-	-	-	4.0	-	-	-	-	-	-
23	34.0	8.5	-	-	-	63.0	-	-	3.0	-	20.5	-
24	-	-	4.0	-	-	9.5	-	-	-	-	54.0	-
25	25.0	-	16.0	11.0	1.0	30.0	-	-	16.0	-	-	-
26	-	1.7	8.0	-	-	40.0	-	-	-	9.3	67.0	-
27	10.0	-	7.5	-	-	-	-	-	0.8	75.3	21.0	32.5
28	-	38.0	-	-	91.0	-	-	-	-	3.2	12.0	8.0
29	-	-	2.1	-	-	-	-	-	-	4.5	-	-
30	-	-	2.0	6.0	-	-	-	-	-	15.2	34.0	-
31	-	-	62.0	-	-	-	-	-	-	48.0	-	-
<b>JUMLAH</b>	<b>218</b>	<b>411</b>	<b>246</b>	<b>155</b>	<b>320</b>	<b>201</b>	<b>10</b>	<b>176</b>	<b>76</b>	<b>184</b>	<b>500</b>	<b>433</b>
<b>RERATA</b>	<b>22</b>	<b>24</b>	<b>19</b>	<b>17</b>	<b>36</b>	<b>20</b>	<b>5</b>	<b>44</b>	<b>8</b>	<b>18</b>	<b>33</b>	<b>54</b>
<b>HH.</b>	<b>10</b>	<b>17</b>	<b>12</b>	<b>9</b>	<b>7</b>	<b>10</b>	<b>2</b>	<b>4</b>	<b>9</b>	<b>10</b>	<b>15</b>	<b>8</b>
<b>MAX</b>	<b>68</b>	<b>94</b>	<b>62</b>	<b>68</b>	<b>112</b>	<b>63</b>	<b>6</b>	<b>66</b>	<b>25</b>	<b>75</b>	<b>80</b>	<b>130</b>
<b>JUMLAH HUJAN DASARIAN</b>												
Dasarian I	75	158	47	45	201	1	10	133	20	-	101	122
Dasarian II	74	104	98	93	27	53	-	43	37	29	191	271
Dasarian III	69	148	102	17	92	147	-	-	20	156	209	41
<b>JUMLAH HARI HUJAN DASARIAN</b>												
HH. D. I	2	7	2	4	4	1	2	3	2	-	4	3
HH. D. II	5	5	3	3	1	3	-	1	4	4	5	3
HH. D. III	3	5	7	2	2	6	-	-	3	6	6	2

Keterangan

- (-) : Tidak ada hujan / Ada hujan tapi kecil (< 0,5 mm) untuk bacaan manual
- (x) : Alat rusak





**KEMENTERIAN PEKERJAAN UMUM DAN PERUMAHAN RAKYAT**  
**DIREKTORAT JENDERAL SUMBER DAYA AIR**  
**BALAI WILAYAH SUNGAI NUSA TENGGARA I**  
 Jl. Ahmad Yani No.1 Gerimax Indah - Narmada Lombok Barat Telp. (0370) 672282 Fax.(0370) 672345



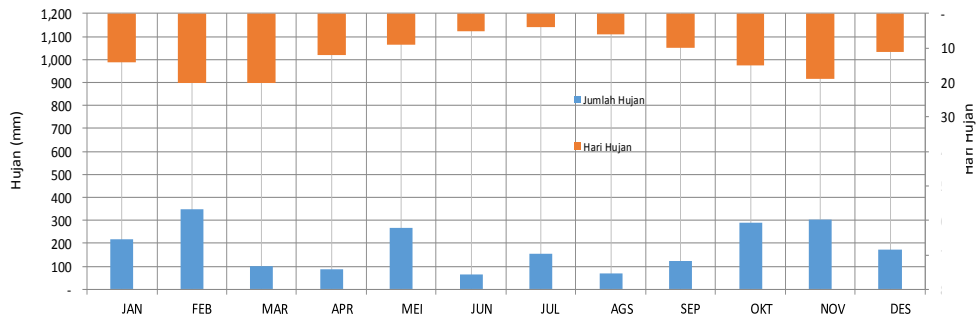
Nama Pos (ARR)	Keru
Wilayah Sungai	Lombok
Daerah Aliran Sungai	Babak
Lokasi Pos	Lebah Sempaga
Kec./Kab	Narmada / Lombok Barat
Provinsi	NTB
Nomor Registrasi	03.02.A3. 174 CH 85

Jenis Alat	Mekanik	
Dibangun oleh	P3SA	
Pengelola	BWS NT-1	
Tahun Pendirian	1981	
Koordinat :		
X	418627	8°33'41" LS
Y	9053561	116° 15'38" BT
Z	+ 476 mdpl	

DATA TAHUN OBSERVASI	CURAH HUJAN 2022
Dikeluarkan	Tanggal

TANGGAL	JAN	FEB	MAR	APR	MEI	JUN	JUL	AGS	SEP	OKT	NOV	DES
1			2.5	17.2	-	-	-	-	-	2.3	12.2	-
2			1.0	3.6	-	-	9.2	-	-	-	0.9	15.7
3	0.6	13.8	3.0	7.0	-	-	-	-	-	37.5	57.3	-
4		5.2	2.7	7.2	24.8	-	20.7	-	-	32.2	-	-
5			0.3		39.8	-	-	-	19.8	23.5	-	5.1
6		18.0	2.2		60.0	-	-	-	1.8	8.5	10.0	8.7
7		25.2	3.5			16.7	-	-	26.8	7.5	29.8	-
8			17.5		4.5	-	-	-	-	3.6	32.5	-
9	10.2	3.4		1.2		29.9	-	-	10.0	-	6.0	-
10							-	-	-	-	49.7	-
11	15.8	0.8					122.7	3.0	3.2	15.3	10.0	-
12	2.0	36.6		3.3	-	-	-	9.3	-	-	1.0	28.2
13	-	45.7	16.7	-	1.8	-	2.3	31.0	-	3.0	17.6	1.5
14	-	64.1	1.8	27.0	-	18.7	-	-	2.0	-	17.6	22.3
15	-	33.4	6.7	-	-	0.7	-	-	-	-	5.0	-
16	5.7	2.9	22.5	-	-	-	-	-	-	-	22.0	-
17	33.2	5.6	3.9	-	7.6	-	-	-	-	54.5	4.0	-
18	27.5	15.2	2.7	0.3	50.5	-	-	-	-	43.5	14.5	-
19	8.0	15.0	0.3	3.0	-	-	-	-	12.5	24.9	2.4	21.2
20	31.5	44.0	5.2	-	-	-	-	-	-	8.1	-	-
21	-	1.0	-	-	-	-	-	-	2.0	13.3	-	-
22	-	10.3	4.0	-	-	-	-	-	-	-	10.3	-
23	-	4.5	-	-	-	-	-	-	-	-	-	-
24	-	2.5	-	-	-	-	-	-	-	-	-	26.5
25	15.5	-	2.5	-	39.5	-	-	-	-	10.4	-	35.9
26	39.5	-	-	-	40.6	-	-	-	-	-	-	1.6
27	9.0	1.2	1.5	-	-	-	-	-	-	-	-	7.5
28	1.7	-	-	0.7	-	-	-	-	-	-	1.0	-
29	15.5	-	2.0	16.3	-	-	-	1.2	10.0	-	-	-
30	-	-	-	0.5	-	0.7	-	-	3.3	36.5	-	-
31	-	-	-	-	-	-	-	20.2	-	-	-	-
<b>JUMLAH</b>	216	348	103	87	269	67	155	68	125	288	304	174
<b>RERATA</b>	15	17	5	7	30	13	39	11	12	19	16	16
<b>HH.</b>	14	20	20	12	9	5	4	6	10	15	19	11
<b>MAX</b>	40	64	23	27	60	30	123	31	37	55	57	36
<b>JUMLAH HUJAN DASARIAN</b>												
Dasarian I	11	66	33	36	129	47	30	-	58	115	198	30
Dasarian II	124	263	60	34	60	19	125	43	18	149	94	73
Dasarian III	81	20	10	18	80	1	-	25	49	24	11	72
<b>JUMLAH HARI HUJAN DASARIAN</b>												
HH. D. I	2	5	8	5	4	2	2	-	4	7	8	3
HH. D. II	7	10	8	4	3	2	2	3	3	6	9	4
HH. D. III	5	5	4	3	2	1	-	3	3	2	2	4

Keterangan  
 (-) : Tidak ada hujan / Ada hujan tapi kecil (< 0,5 mm) untuk bacaan manual  
 (x) : Alat rusak






  
 = Lokasi DAS  
 = Lokasi Pos Awlur  
 = Batas DAS

**PEKERJAAN**

PENGUKURAN PENAMPANG SUNGAI PADA POS  
 DUGA AIR (AWLR) DI WILAYAH SUNGAI (WS) LOMBK  
 TAHUN ANGGARAN

2020

**MENYETUJUI**

PRK  
 PENYAGUHAN SDA  
 BALAI WILAYAH SUNGAI NT I

**HUSNULHUDA BASAIR, I.**  
 NIP. 1973102220911200

**DISETUIJUI**

KOORDINATOR HIDROLOGI  
 UNIT HIDROLOGI DAN  
 BALAI WILAYAH SUNGAI NT I

**SARIFUL YUSRONI, SP.**  
 NIP. 19751231201410100

**DIPERIKSA**

KETUA TIM OPERASIONAL, RUTIN  
 PENGELOMPOK HIDROLOGI  
 BALAI WILAYAH SUNGAI NT I

**SARIFUL YUSRONI, SP.**  
 NIP. 19751231201410100

**KONSULTAN**

**D:\PROJECT 2020\BWS\Logo.jpg**

**PENANGGUNG JAWAB**

TANDA TANGAN

**DIREKTUR**

ANITA SURYAWANTI, SE

**DIGAMBAR OLEH**

L. ISKANDAR ANJASMARA, I

**NAMA GAMBAR**

PETA SITUASI


**LOKASI KEGIATAN**

AWLR PARAMPUNAN

**NOMOR &  
 TANGGAL SPK**

IK.02.02.ASIS/HR/PSDA/2272/C  
 2 JUNI 2020

**LEGENDA :**

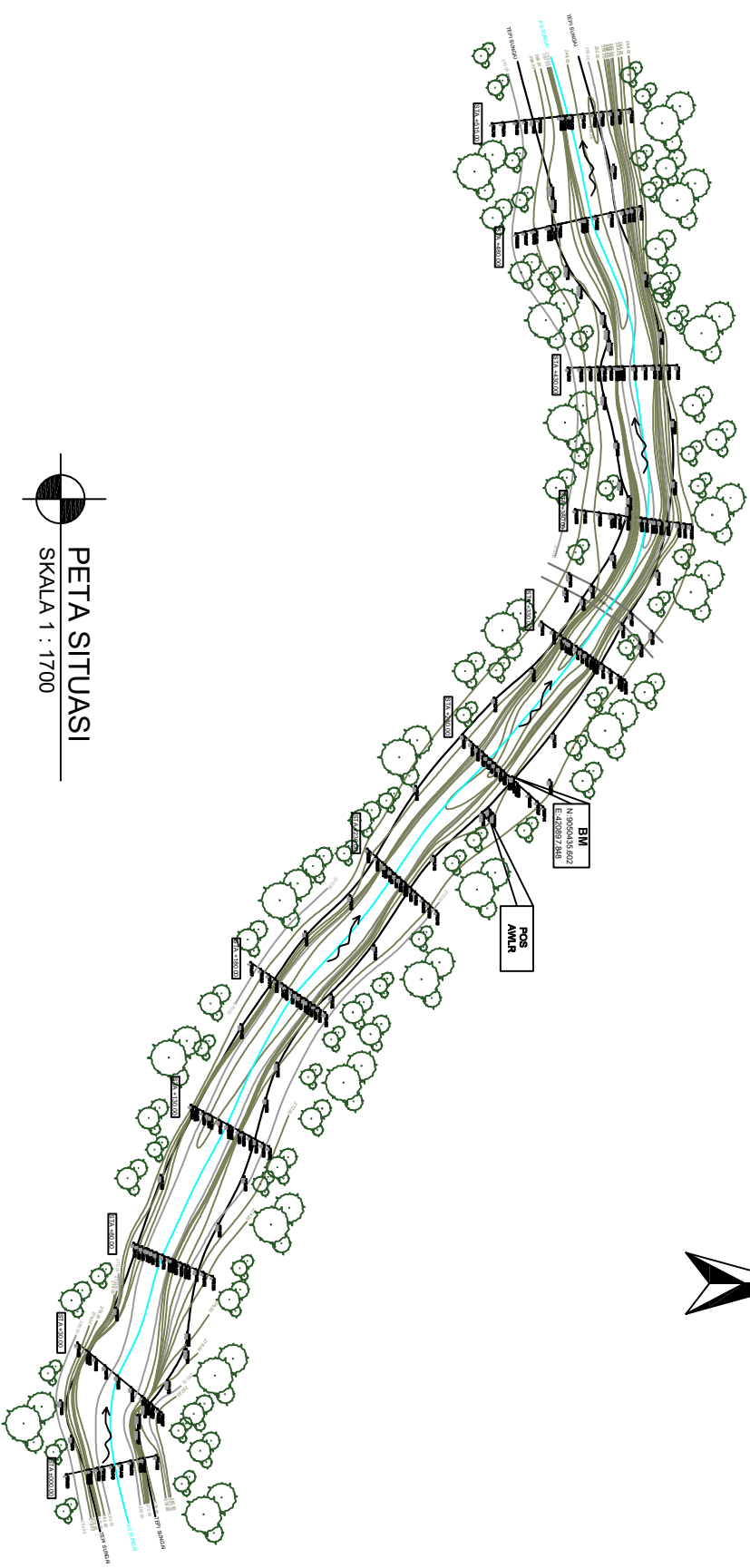
-  : BATAS SUNGAI
-  : AS SUNGAI
-  : ARAH ALIRAN
-  : MUKA AIR
-  : JALAN
-  : KONTUR MAYC
-  : KONTUR MINO
-  : PERMUKIMAN
-  : PEPOHONAN

**NO. LEMBAR**

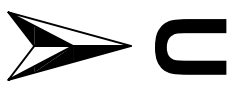
01

**JMLH LEMBAR**



13




**PETA SITUASI**  
 SKALA 1 : 1700



**PEKERJAAN**

 = Lokasi DAS  
 = Lokasi Peta Awar

 = Balai DAS

PENGUKURAN PEMAMPANG SUNGAI PADA POS  
 DUGA AIR (AWLR) DI WILAYAH SUNGAI (WS) LOMBK  
 TAHUN ANGGARAN  
 2020

**MENYETUJUI**  
 PRK  
 PENYAGUHAN SDA  
 BALAI WILAYAH SUNGAI NT I

**DISETUIJUI**  
 HUSNULHUDA BASAIR, I.  
 NIP. 197310220911200

KOORDINATOR HIDROLOGI  
 UNIT HIDROLOGI DAN  
 BALAI WILAYAH SUNGAI NT I










**DIPERIKSA**  
 KETUA TIM OPERASIONAL RUTIN  
 PENGELOMPOK HIDROLOGI  
 BALAI WILAYAH SUNGAI NT I

**KONSULTAN**  
 SAFUL YUSRONI, SP.  
 NIP. 19751231201410100

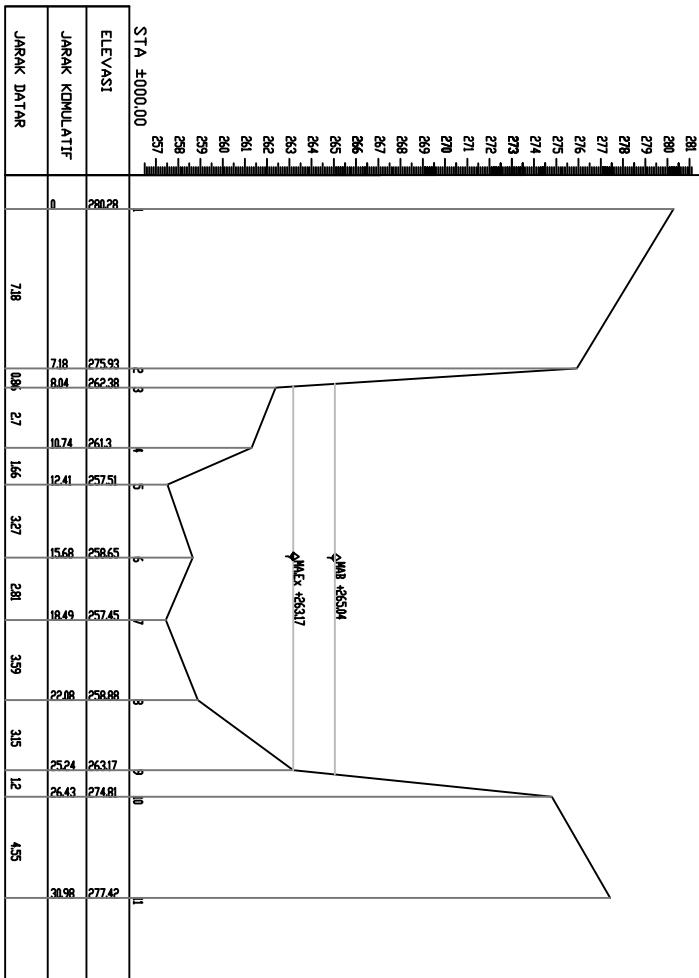
**D:\PROJECT 2020\BWS\Logo.jpg**

PEMANGGUNG JAWAB	TANDA TANGAN
DIREKTUR	ANITA SURYAWANTI, SE
DIGAMBAR OLEH	L. ISKANDAR ANJASMARA, I
NAMA GAMBAR	CROSS SECTION
LOKASI KEGIATAN	AWLR SANTONG
NOMOR & TANGGAL SPK	IK.02/02.AS/SR/K/PSP/DA/2272/C 2 JUNI 2020

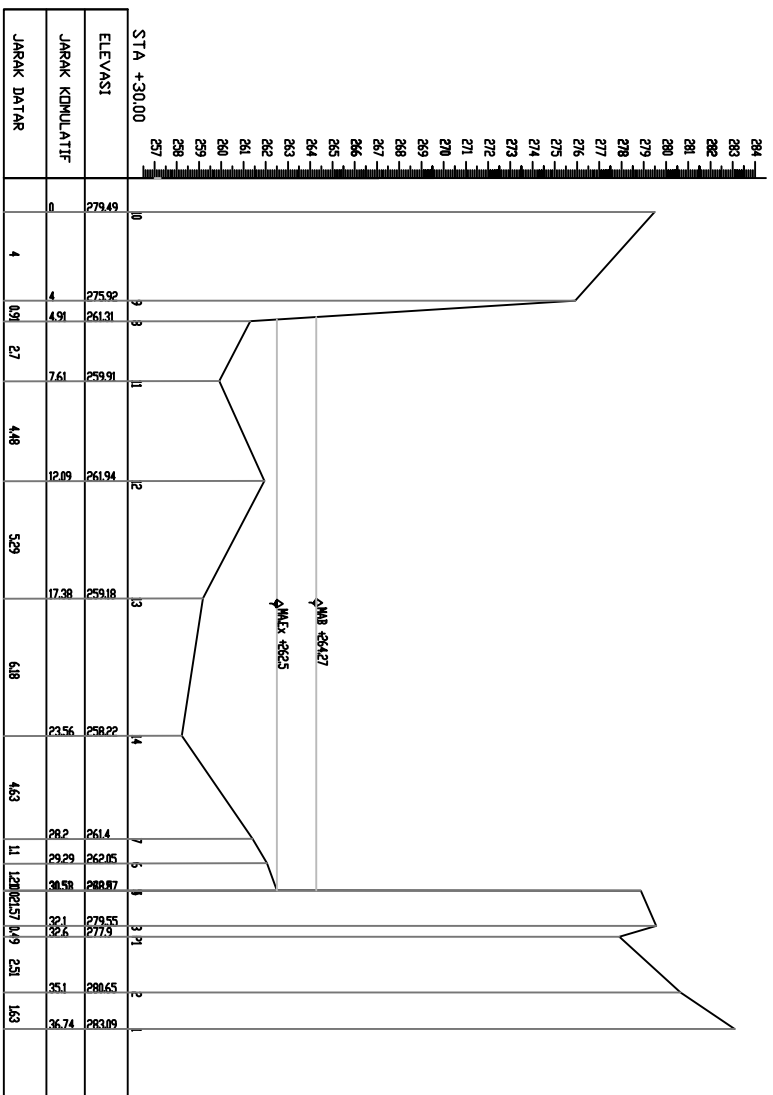
LEGENDA :

 : BATAS SUNGAI	 : KONTUR MAYA
 : AS SUNGAI	 : KONTUR MINO
 : ARAH ALIRAN	 : PERMUKIAMAN
 : MUKA AIR	 : PEPOHONAN
 : JALAN	

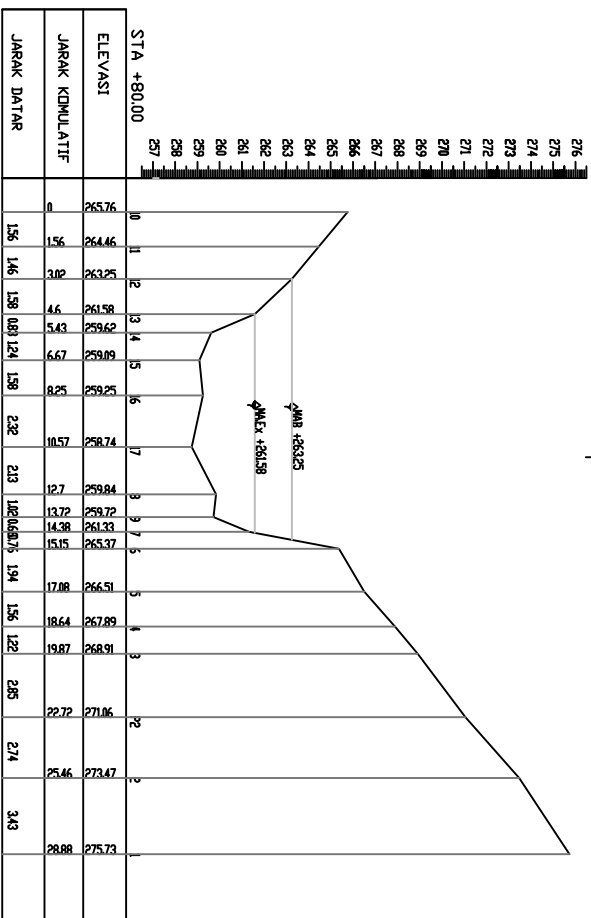
NO. LEMBAR	JMLH LEMBAR
02	13



STA ±000.00  
 SKALA 1 : 300



STA +30.00  
SKALA 1 : 300



STA +80.00  
SKALA 1 : 300

**UNCI LUKA JENJIR SUMBER DATA**  
BALAI WILAYAH SUNGAI NUSA TENGGARA  
SALINAN KEBAK BALAI WILAYAH SUNGAI NUSA TENGGARA  
Kantor Balai Wilayah Sungai Nusantara Tenggara  
Jl. Veteran No. 11 Balarua - Makassar - Sulawesi Selatan  
Telp. (0412) 220911200

PETA INDEKS :



PEKERJAAN

PENGUKURAN PENAMPANG SUNGAI PADA POS  
DUGA AIR (AWLR) DI WILAYAH SUNGAI (WS) LOMBK  
TAHUN ANGGARAN

2020

MENYETUJI

PRK  
PENYAGUHAN SDA  
BALAI WILAYAH SUNGAI NT I

HUSNULHUDA BASAIR, I.  
NIP. 1973102220911200

DISETUIJI

KOORDINATOR HIDROLOGI  
UNIT HIDROLOGI DAN  
PENGENDALAN HIDROLOGI  
BALAI WILAYAH SUNGAI NT I

SARIFUL YUSRONI, SP.  
NIP. 19751231201410100

DIPERIKSA

KETUA TIM OPERASIONAL, RUTIN  
PENGENDALAN HIDROLOGI  
BALAI WILAYAH SUNGAI NT I

SARIFUL YUSRONI, SP.  
NIP. 19751231201410100

KONSULTAN

D:\PROJECT 2020\BWS\Logo.jpg

PENANGGUNG JAWAB

TANDA TANGAN

DIREKTUR

ANITA SURYAWANTI, SE.

DIGAMBAR OLEH

L. ISKANDAR ANUSAMARA, I.

NAMA GAMBAR

CROSS SECTION

LOKASI KEGIATAN

AWLR SANTONG

NOMOR &  
TANGGAL SPK

IK.02.02.ASISPK/PSPDA/2272C  
2 JUNI 2020

LEGENDA :

— : BATAS SUNGAI

— : KONTUR MAYY

— : KONTUR MINO

— : ARAH ALIRAN

— : PERMUKIMAN

— : MUKA AIR

— : PEPOHONAN

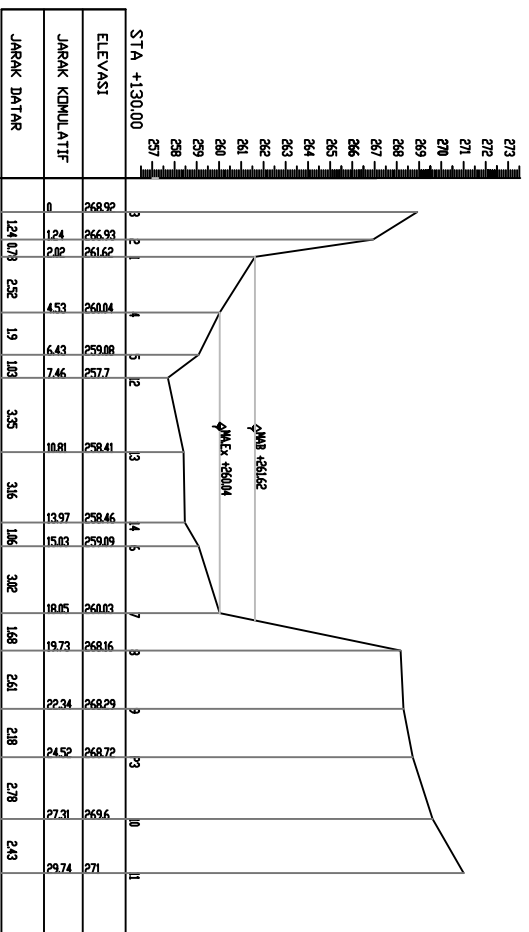
— : JALAN

NO. LEMBAR

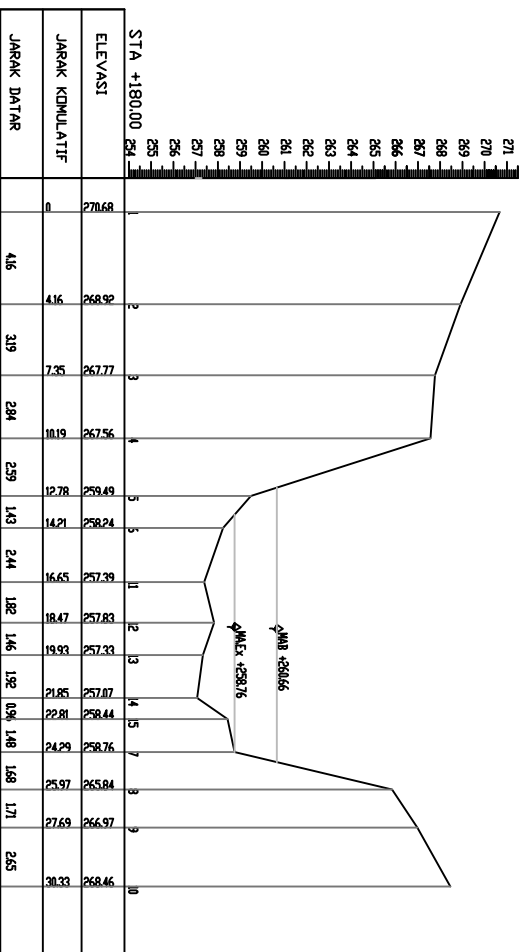
03

JMLH LEMBAR

13



STA +130.00  
SKALA 1 : 300






STA +180.00  
SKALA 1 : 300

**UNIK LOKAL JENJIRAL SUMBER DATA 1**  
BALAI WILAYAH SUNGAI NUSA TENGGARA  
SALINAN KEBAYA BALAI WILAYAH SUNGAI NUSA TENGGARA  
Kantor Balai Wilayah Sungai Nusa Tenggara  
Jl. Veteran No. 11, Kota Kupang, Nusa Tenggara Timur, Indonesia  
Telp. (0380) 2220911-2000

PETA INDEKS :

**PEKERJAAN**

 Lokasi DAS  
 Lokasi Per. Awur  
 Balai DAS

PENGUKURAN PENAMPANG SUNGAI PADA POS  
DUKA AIR (AWUR) DI WILAYAH SUNGAI (WS) LOMBK  
TAHUN ANGGARAN  
2020

MENYETUJUI

PRK  
PENYAGUHAN SDA  
BALAI WILAYAH SUNGAI NT I

DISETUIJUI

KOORDINATOR HIDROLOGI  
UNIT HIDROLOGIS DAN  
BALAI WILAYAH SUNGAI NT I

DIPERIKSA

KETUA TIM OPERASIONAL, RUTIN  
PENGELUARAN HIDROLOGI  
BALAI WILAYAH SUNGAI NT I

KONSULTAN

**D:\PROJECT 2020\BWS\Logo.jpg**

PENANGGUNG JAWAB

DIREKTUR

DIGAMBAR OLEH

NAMA GAMBAR

LOKASI KEGIATAN

NOMOR &  
TANGGAL SPK

LEGENDA :

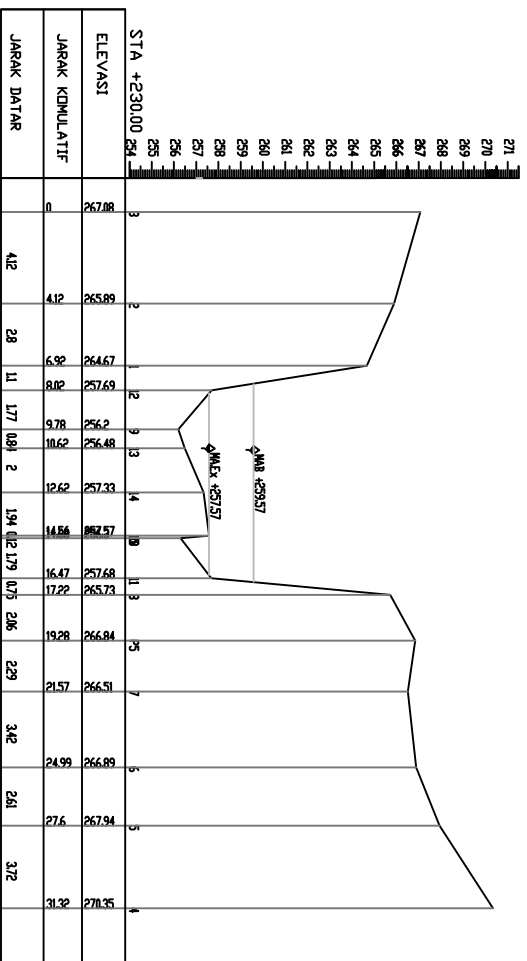
 : BATAS SUNGAI  
 : AS SUNGAI  
 : ARAH ALIRAN  
 : MUKA AIR  
 : JALAN  
 : KONTUR MAYY  
 : KONTUR MINO  
 : PERMUKIMAN  
 : PEPOHONAN

NO. LEMBAR

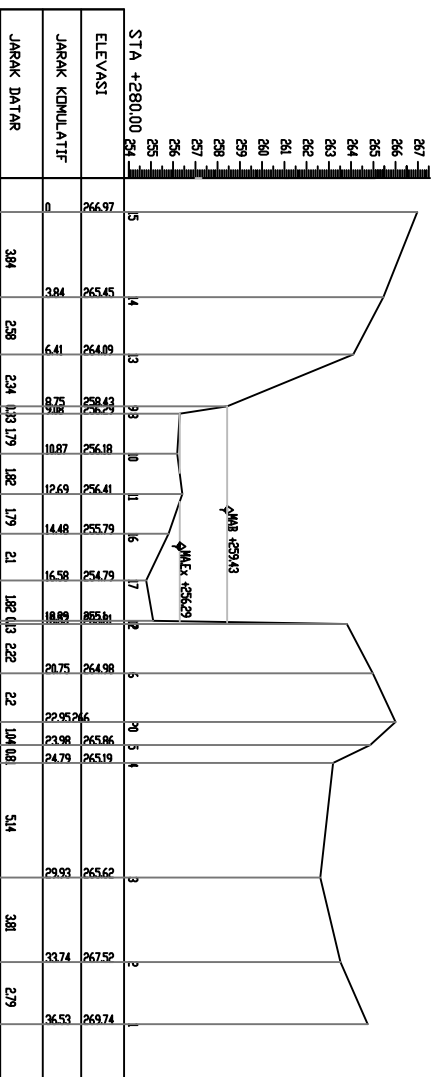
JMLH LEMBAR

04

13

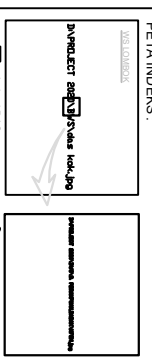


STA +230.00  
SKALA 1 : 300



STA +280.00  
SKALA 1 : 300

**UNIK LUKA JENIRAL SUMBER DATA**  
BALAI WILAYAH SUNGAI NUSA TENGGARA  
SALINAN KEBA BALAI WILAYAH SUNGAI NUSA TENGGARA  
Kantor Balai Wilayah Sungai Nusa Tenggara  
Jl. Veteran No. 11, Kupang, Nusa Tenggara Timur, Indonesia  
Telp. (0380) 222091-222093



**PEKERJAAN**  
 = Lokasi DAS  
 = Lokasi Per. Awur  
 = Batas DAS

PENGUKURAN PENAMPANG SUNGAI PADA POS  
DUGA AIR (AWLR) DI WILAYAH SUNGAI (WS) LOMBK  
TAHUN ANGGARAN  
2020

MENYETUJUI	PRK PENYAGUHAN SDA BALAI WILAYAH SUNGAI NT I	HUSNULHUDA BALSAR, I. NIP. 1973102220911200
DISETUIJUI	KOORDINATOR HIDROLOGI UNIT HIDROLOGI DAN BALAI WILAYAH SUNGAI NT I	SARIFUL YUSRONI, SP. NIP. 19751231201410100
DIPERIKSA	KETUA TIM OPERASIONAL, BUTIR PENGELUARAN HIDROLOGI BALAI WILAYAH SUNGAI NT I	SARIFUL YUSRONI, SP. NIP. 19751231201410100

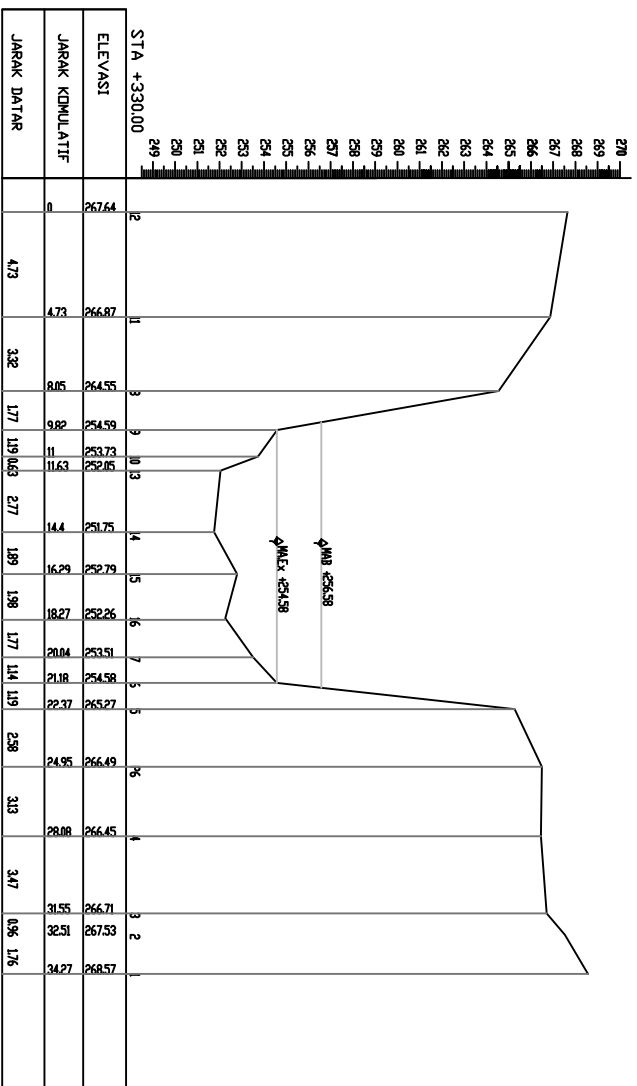
**KONSULTAN**  
**D:\PROJECT 2020\BWS\Logo.jpg**

PENANGGUNG JAWAB	TANDA TANGAN
DIREKTUR	ANITA SURYAWANTI, SE
DIGAMBAR OLEH	L. ISKANDAR ANUSAMARA, I
NAMA GAMBAR	CROSS SECTION
LOKASI KEGIATAN	AWLR SANTONG
NOMOR & TANGGAL SPK	IK.02.02.ASISRH/PSPDA/2272/C 2 JUNI 2020

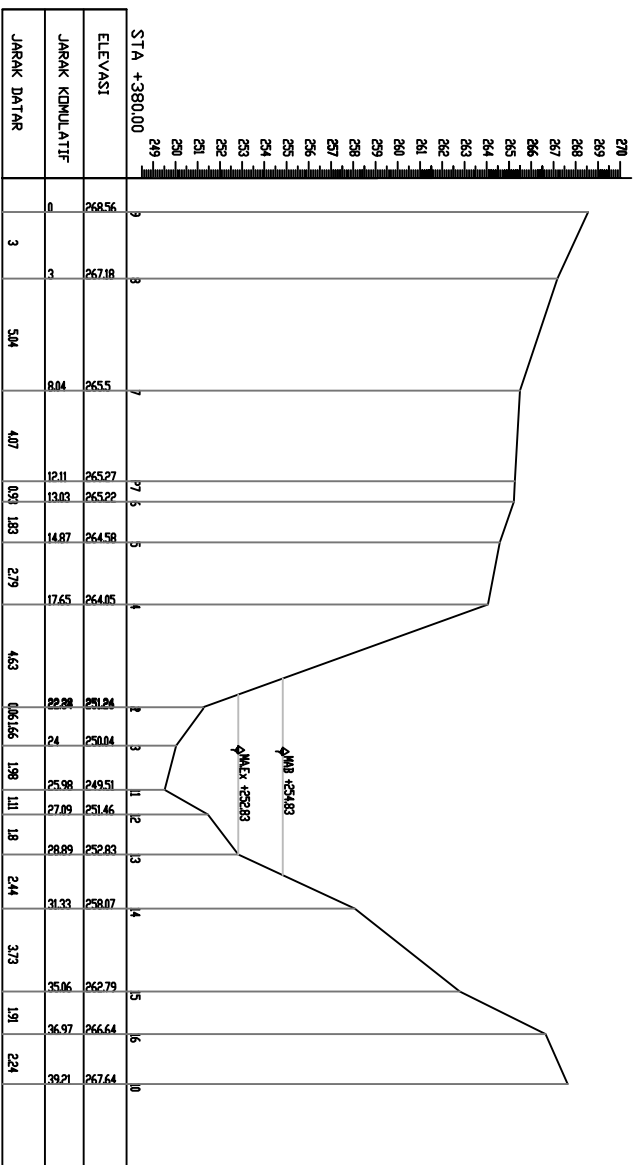
**LEGENDA:**

: BATAS SUNGAI	: KONTUR MAYER
: ARAH ALIRAN	: KONTUR MINO
: MUKA AIR	: PERMUKIMAN
: JALAN	: PEPOHONAN

NO. LEMBAR	JMLH LEMBAR
05	13

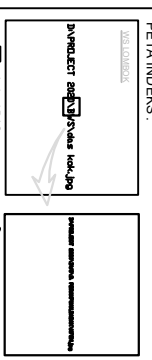


STA +330.00  
SKALA 1 : 300



STA +380.00  
SKALA 1 : 300

**UNIK LOKAL JENIENG SUMBER DATA 1**  
BALAI WILAYAH SUNGAI NUSA TENGGARA  
SALINAN KEBAK BALAI WILAYAH SUNGAI NUSA TENGGARA  
KABUPATEN BATAK BANGKALAN  
Jember, Jalan Dr. Soeparto, Kediri



PEKERJAAN  
= Lokasi Pos Awur  
= Balas DAS

PENGUKURAN PENAMPANG SUNGAI PADA POS  
DUGA AIR (AWUR) DI WILAYAH SUNGAI (WS) LOMBK  
TAHUN ANGGARAN  
2020

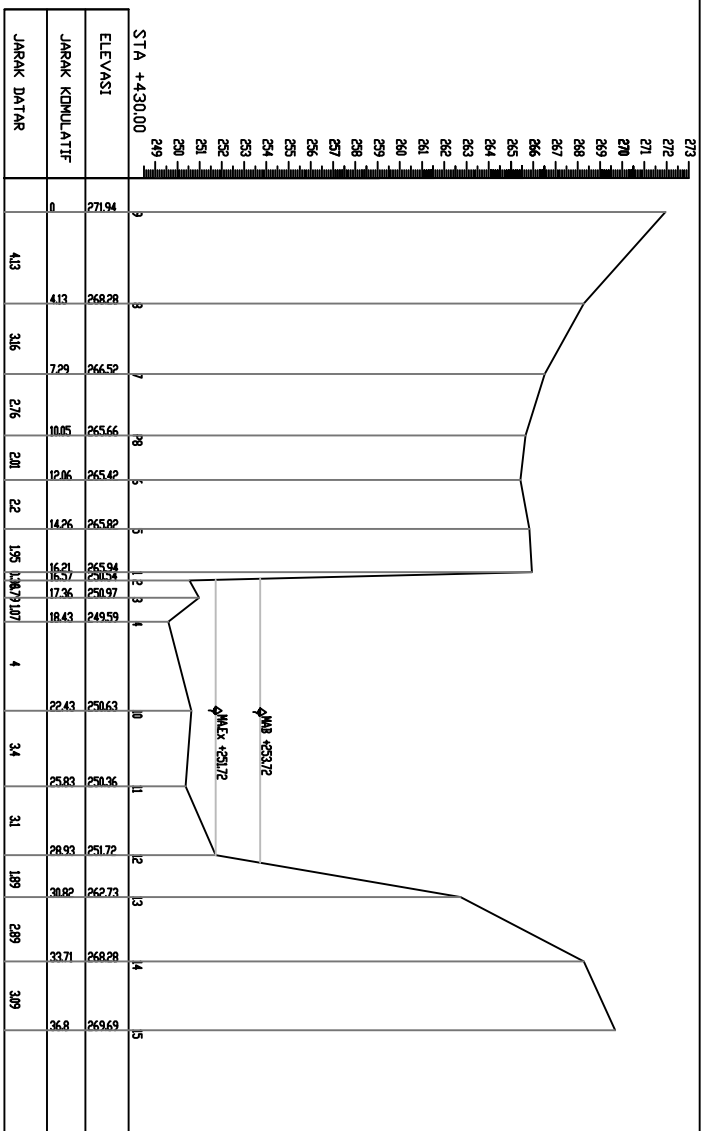
MENYETUJUI  
PRK  
PENYAGUHAN SDA  
BALAI WILAYAH SUNGAI NT 1  
HUSNULHUDA BASAIR, I.  
NIP. 1973102220931200

DISETUIJUI  
KOORDINATOR HIDROLOGI  
UNIT HIDROLOGI DAN  
BALAI WILAYAH SUNGAI NT 1  
SAIFUL YUSROO, SP.  
NIP. 19751231201410100

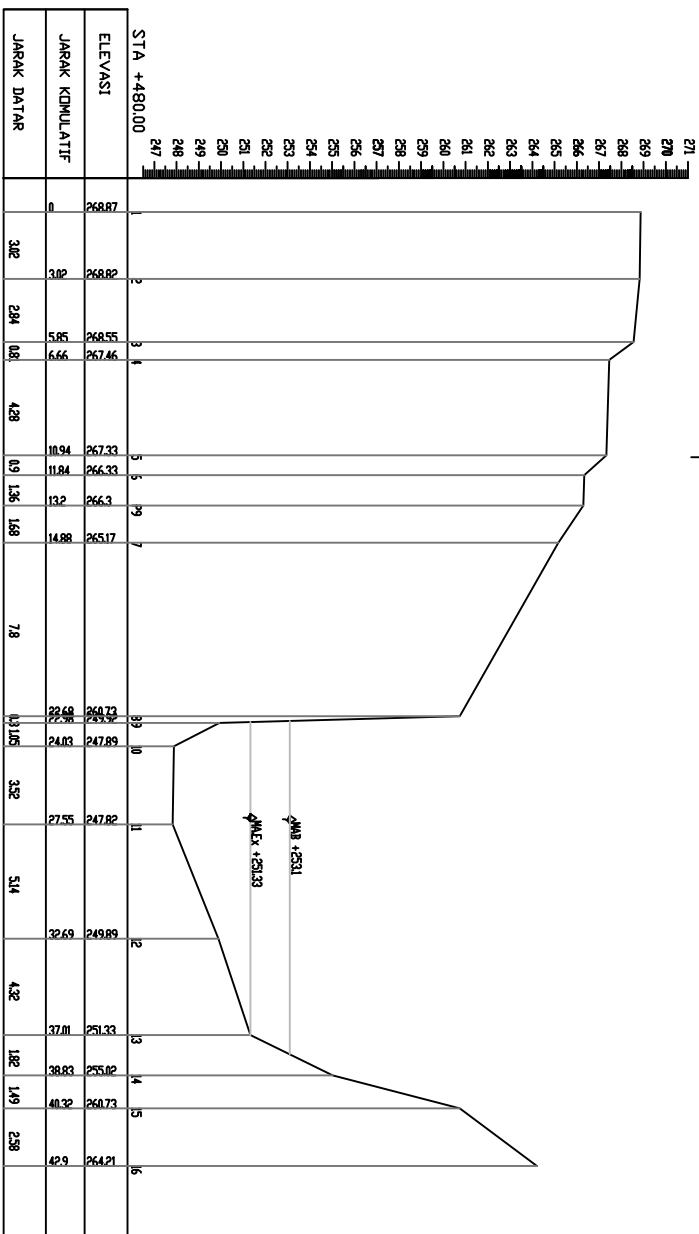
DIPERIKSA  
KETUA TIM OPERASIONAL, BUTIR  
PENGENDAIAN HIDROLOGI  
BALAI WILAYAH SUNGAI NT 1  
SARIFUL YUSROO, SP.  
NIP. 19751231201410100

KONSULTAN  
D:\PROJECT 2020\BWS\Logo.jpg

PEMANGGUNG JAWAB	TANDA TANGAN
DIREKTUR	ANITA SURYAWANTI, SE.
DIGAMBAR OLEH	L. ISKANDAR ANUSMARAKA, I.
NAMA GAMBAR	CROSS SECTION
LOKASI KEGIATAN	AWUR SANTONG
NOMOR & TANGGAL SPK	IK.02.02.ASISRH/PSDA/2272/2 2 JUNI 2020
<p>LEGENDA:</p> <p>— : BATAS SUNGAI — : KONTUR MAYE — : AS SUNGAI — : KONTUR MIMO — : ARAH ALIRAN — : PERMUKIMAN — : MUKA AIR — : PEPOHONAN — : JALAN</p>	
NO. LEMBAR	JMLH LEMBAR
06	13



STA +4300.00  
SKALA 1 : 300



STA +4800.00  
SKALA 1 : 300

**UNCIKUNAL JENJIRAL SUMBER DATA**  
BALAI WILAYAH SUNGAI NUSA TENGGARA  
SALINAN KEBAK BALAI WILAYAH SUNGAI NUSA TENGGARA  
Kantor Balai Wilayah Sungai NUSA TENGGARA  
Jl. Veteran No. 10, Bontol, Kabupaten Bontol, Kalimantan Tengah

**PEKERJAAN**

Lokasi DAS  
 Lokasi Per. Awur  
 Batas DAS

**PETA INDEKS :**

PENGIJURAN PENAMPANG SUNGAI PADA POS  
 DUGA AIR (AWUR) DI WILAYAH SUNGAI (WS) LOMBOK  
 TAHUN ANGGARAN  
 2020

**MENYETUJUI**

PRK  
 PENYAGUHAN SDA  
 BALAI WILAYAH SUNGAI NT I  
 HUSNULHUDA BASAIR, I.  
 NIP. 1973102220911200

**DISETUIJUI**

KOORDINATOR HIDROLOGI  
 UNIT HIDROLOGI DAN  
 BALAI WILAYAH SUNGAI NT I  
 SAIFUL YUSROO, SP.  
 NIP. 1975123201410100

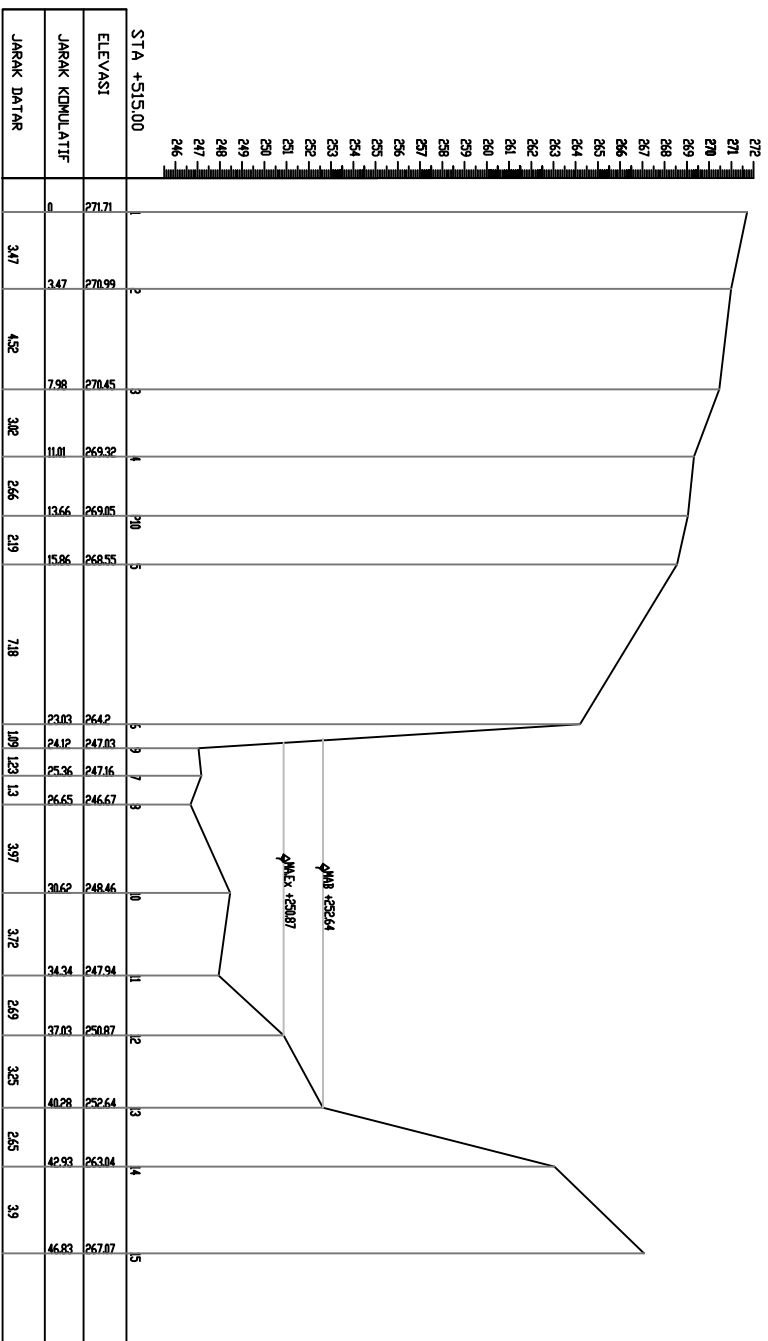
**DIPERIKSA**

KETUA TIM OPERASIONAL, BUTIR  
 PENGELUARAN HIDROLOGI  
 BALAI WILAYAH SUNGAI NT I  
 SARIFUL YUSROO, SP.  
 NIP. 1975123201410100

**KONSULTAN**

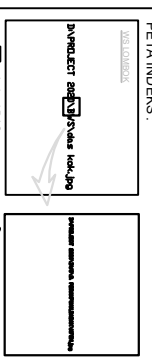
**D:\PROJECT 2020\BWS\Logo.jpg**

PENANGGUNG JAWAB	TANDA TANGAN
DIREKTUR	ANITA SURYAWANTI, SE.
DIGAMBAR OLEH	L. ISKANDAR ANUSMAR, I.
NAMA GAMBAR	CROSS SECTION
LOKASI KEGIATAN	AWUR SANTONG
NOMOR & TANGGAL SPK	IK.02.02.AS/SR/K/PSP/DA/2272/C 2 JUNI 2020
<b>LEGENDA :</b> BATAS SUNGAI : KONTUR MAYY AS SUNGAI : KONTUR MINO ARAH ALIRAN : PERMUKIMAN MUKA AIR : PERMUKIMAN JALAN : PEPOHONAN	
NO. LEMBAR	JMLH LEMBAR
07	13



STA +515.00  
SKALA 1 : 300

**UNCIKUNTA JENJIRAL SUMBER DATA**  
BALAI WILAYAH SUNGAI NUSA TENGGARA  
SALURAN KEBAK BALAI WILAYAH SUNGAI NUSA TENGGARA  
KAWILAYAH SUNGAI NUSA TENGGARA  
KAWILAYAH SUNGAI NUSA TENGGARA  
KAWILAYAH SUNGAI NUSA TENGGARA



**PEKERJAAN**  
 Lokasi DAS  
 Lokasi Peta Awar  
 Balai DAS

PENGUKURAN PENAMPANG SUNGAI PADA POS  
DUGA AIR (AWLR) DI WILAYAH SUNGAI (WS) LOMBOK  
TAHUN ANGGARAN  
2020

**MENYETUJUI**  
 PRK  
 PENYAGUHAN SDA  
 BALAI WILAYAH SUNGAI NT I

**DISETUIJUI**  
 HUSNULHUDA BASAIR, I.  
 NIP. 1973102220911200

KOORDINATOR HIDROLOGI  
 UNIT HIDROLOGI DAN  
 PENGELOMPOKAN  
 BALAI WILAYAH SUNGAI NT I

**DIPERIKSA**  
 SAIFUL YUSRONI, SP.  
 NIP. 19751231201410100

KETUA TIM OPERASIONAL, RUTIN  
 PENGELOMPOKAN  
 BALAI WILAYAH SUNGAI NT I

**KONSULTAN**  
 SAIFUL YUSRONI, SP.  
 NIP. 19751231201410100

**D:\PROJECT 2020\BWS\Logo.jpg**

PENANGGUNG JAWAB  
 TANDA TANGAN

DIREKTUR  
 ANITA SURYAWANTI, SE.

DIGAMBAR OLEH  
 L. ISKANDAR ANUSAMARA, I.

NAMA GAMBAR  
 CROSS SECTION

LOKASI KEGIATAN  
 AWLR SANTONG

NOMOR &  
 TANGGAL SPK  
 IK.02.02.ASIS/SPK/PSPDA/2272/C  
 2 JUNI 2020

LEGENDA:

- : BATAS SUNGAI
- : KONTUR MAYC
- : AS SUNGAI
- : KONTUR MINO
- : ARAH ALIRAN
- : PERMUKIMAN
- : MUKA AIR
- : PEPOHONAN
- : JALAN

NO. LEMBAR  
 08

JMLH LEMBAR  
 13