

BAB V

PENUTUP

5.1 Kesimpulan

Berdasarkan hasil analisis yang dilakukan, maka dapat di ambil kesimpulan sebagai berikut:

1. Hasil debit banjir rancangan Kala ulang 25 tahun didapatkan nilai debit puncak $Q_{25} = 264,374 \text{ m}^3/\text{detik}$ pada jam ke 3.
2. Berdasarkan hasil analisis hidrolika menggunakan program HEC-RAS 5.0.7 menunjukan bahwa, terjadi kenaikan muka air banjir pada sungai Leneng yang melewati batas tanggul sungai. Kenaikan muka air banjir pada sungai terjadi antara ± 1 meter sampai dengan 3 meter dari ketinggian tanggul eksisting. Dengan kondisi penampang eksisting sungai Leneng yang sekarang sudah tidak dapat menampung debit banjir rancangan kala ulang Q_{25} tahun.
3. Dari permasalahan tersebut solusi upaya penanggulangan banjir pada sungai Leneng agar tidak terjadinya banjir pada sungai tersebut adalah dengan naturalisasi dan normalisasi pada sungai Leneng.

5.2 Saran

Perlu adanya Penggerukan dasar sungai dan penanganan atau pembersihan eceng gondok pada bendungan Batujai karena hasil survey dilapangan pada aliran pada sungai kurang pengaliran dari hilir bendungan Batujai ke bagian bendungan

DAFTAR PUSTAKA

- Nurjanah, N. (2020). Pengendalian banjir pada sungai Dodu, desa Dodu Kecamatan Rasanae Timur dengan analisa hec-ras di Kota Bima (Doctoral dissertation, Universitas_Muhammadiyah_Mataram).
- Astuti, A. F., & Sudarsono, H. (2020). Analisis Penanggulangan Banjir Sungai Kanci. *Jurnal Konstruksi dan Infrastruktur*, 7(3).
- Fitriani, E., & Nurdianto, N. (2020). Analisis penanggulangan banjir studi kasus sungai Cisanggarung desa Ciledug Wetan Kabupaten Cirebon. *Jurnal Konstruksi dan Infrastruktur*, 8(2).
- Surentu, A. A., Mangangka, I. R., & Wuisan, E. M. (2016). Analisa Debit Banjir Sungai Ranoyapo Di Desa Lindangan, Kec. tompaso Baru, Kab. Minahasa Selatan. *Jurnal Sipil Statik*, 4(11).
- Lestari, U. S. (2016). Kajian metode empiris untuk menghitung debit banjir Sungai Negara di ruas Kecamatan Sungai Pandan (Alabio). *Poros Teknik*, 8(2), 86-96.
- Syahputra, I., Rahmawati, C., & Sudarta, L. (2019). Desain Penampang Krueng Pandrah Dengan Program HEC-RAS. *Jurnal Teknik Sipil Unaya*, 5(1), 41-48.
- Syahputra, I. (2015). Kajian hidrologi dan analisa kapasitas tampang Sungai Krueng Langsa berbasis HEC-HMS dan HEC-RAS. *Jurnal Teknik Sipil Unaya*, 1(1), 15-28.
- Nanlohy, B. J., Jayadi, R., & Istiarto, I. (2009, October). Studi Alternatif Pengendalian Banjir Sungai Tondano di Kota Manado. In *Civil Engineering Forum Teknik Sipil* (Vol. 18, No. 1, pp. PP-756).
- Widayati, W. (2013). Implementasi Kebijakan Pemerintah Kota Semarang Dalam Mengatasi Banjir Dan Rob Tahun 2013. *Journal of Politic and Government Studies*, 3(1), 251-265.
- Thessalonika, T., Handayani, Y. L., & Fauzi, M. (2018). *Bentuk Distribusi Hujan Jam-Jaman Kabupaten Kampar Berdasarkan Data Satelit* (Doctoral dissertation, Riau University).

<https://sda.pu.go.id/balai/bwsnt1/post/115/katalog-sungai-dodokan>



LAMPIRAN 1



UNIVERSITAS MUHAMMADIYAH MATARAM
FAKULTAS TEKNIK
PROGRAM STUDI TEKNIK SIPIL

Jl. Kh Ahmad Dahlan No.1, Pagesangan, Kec. Mataram, Kota Mataram, Nusa Tenggara Barat. 83115. Telp. (0370) 633723.

LEMBAR ASISTENSI
TUGAS AKHIR/SKRIPSI

NAMA : KHAIRUL ANWAR
NIM : 418110171

NO	TANGGAL	KETERANGAN	PARAF
	8/6/2022	-> Pembahasan permasalahan di Cusur Belawang -> Perbaiki format pada rumus masalah & Tupak penerapan -> lampiran	
	11/6/2022	-> Tambahan potensi bencana banjir di Indonesia -> Lampiran	
	17/6/2022	-> Perbaikan cara cara penulisan, font & spasi & font	

Dosen Pembimbing II

Ari Ramadhan H,ST., M,Eng



UNIVERSITAS MUHAMMADIYAH MATARAM
FAKULTAS TEKNIK
PROGRAM STUDI TEKNIK SIPIL

Jl. Kh Ahmad Dahlan No.1, Pagesangan, Kec. Mataram, Kota Mataram, Nusa Tenggara Barat. 83115. Telp. (0370) 633723.

LEMBAR ASISTENSI
TUGAS AKHIR/SKRIPSI

NAMA : KHAIRUL ANWAR
NIM : 418110171

NO	TANGGAL	KETERANGAN	PARAF
		-> Lay out Teori dan persamaan Vort dan analisis analisis	
		-> Tuliskan analisis dasar Sipil dan juga tuliskan rumus-rumus	
	1/7/2022	-> Urutkan Tuliskan Analisis dan	
	12/8/2022	-> Revisi dan analisis Langkah Analisis dan	

Dosen Pembimbing II

Ari Ramadhan H,ST.,M,Eng



LEMBAR ASISTENSI SKRIPSI

**ANALISA KAPASITAS SUNGAI LENENG UNTUK PENANGGULANGAN BANJIR
KECAMATAN PRAYA KABUPATEN LOMBOK TENGAH**

NAMA : KHAIRUL ANWAR
NIM : 418110171

No.	Hari/Tanggal	Keterangan	Paraf												
	22.7.2022	<p>Revisi isi karakter data Beri warna light grey Langsung Tabel. Pembahasan warna case ny.aker nishi Q dan R ubl yi kusi-h sahar shsion hgn jebak pibhs hsal cash ths</p> <table border="1"><thead><tr><th>m</th><th>tan</th><th>hsl</th><th>hs</th><th>sh</th><th></th></tr></thead><tbody><tr><td></td><td>202</td><td></td><td></td><td></td><td></td></tr></tbody></table> <p>menter data hsi (cash hgn)</p>	m	tan	hsl	hs	sh			202					
m	tan	hsl	hs	sh											
	202														

Dosen Pembimbing I:

(Dr. Eng. M. Islamy Rusyda, ST., M.Eng)

NIDN.0824017501



LEMBAR ASISTENSI SKRIPSI

**ANALISA KAPASITAS SUNGAI LENENG UNTUK PENANGGULANGAN BANJIR
KECAMATAN PRAYA KABUPATEN LOMBOK TENGAH**

NAMA : **KHAIRUL ANWAR**
NIM : **418110171**

No.	Hari/Tanggal	Keterangan	Paraf
	30.7.2021	Jurnal tentang desain bendung pengaliran	
	1-8.2021	06 ACC	

Dosen Pembimbing I:

(Dr. Eng. M. Islamy Rusyda, ST., M.Eng)

NIDN.0824017501



LAMPIRAN 2



KEMENTERIAN PEKERJAAN UMUM DAN PERUMAHAN RAKYAT
DIREKTORAT JENDERAL SUMBER DAYA AIR
BALAI WILAYAH SUNGAI NUSA TENGGARA I
 Jl. Ahmad Yani No.1 Gerimax Indah - Narmada Lombok Barat Telp. (0370) 672282 Fax.(0370)



Nama Pos (ARR)	Pengadang
Wilayah Sungai	Lombok
Daerah Aliran Sungai	Dodokan
Lokasi Pos	Pengadang
Kec./Kab	Praya Tengah / Lombok Tengah
Provinsi	NTB
Nomor Registrasi	03.02.A3.173 CH 90

Jenis Alat	Mekanik	
Dibangun oleh	P3SA	
Pengelola	BWS NT-1	
Tahun Pendirian	1982	
Koordinat :		
X	426079	8°40'46" LS
Y	9040368	116°19'43" BT
Z	+ 250 mdpl	

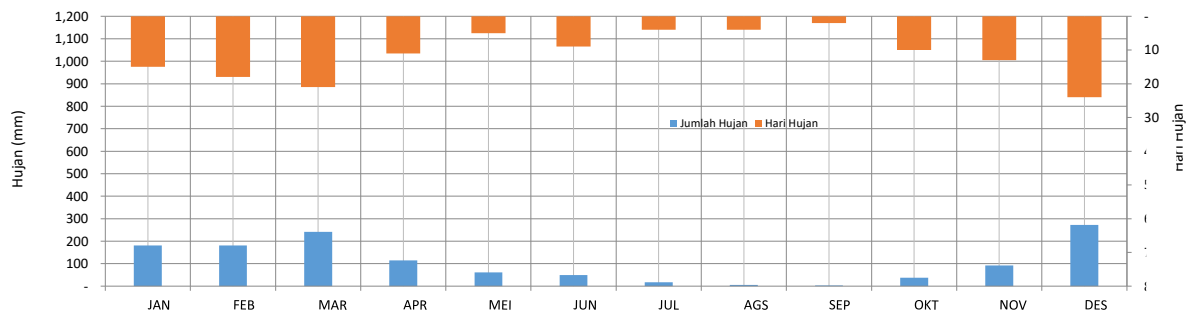
DATA TAHUN OBSERVASI	CURAH HUJUAN 2007
Dikeluarkan	Tanggal

TANGGAL	JAN	FEB	MAR	APR	MEI	JUN	JUL	AGS	SEP	OKT	NOV	DES
1	25.2	3.5	-	1.3	-	-	-	0.5	-	-	-	9.4
2	2.9	-	44.1	-	-	0.6	-	0.1	-	-	15.4	21.7
3	18.9	20.6	25.4	12.4	-	-	-	-	-	-	34.9	13.8
4	-	-	0.8	-	-	-	-	2.6	-	-	0.8	5.6
5	2.5	-	18.3	11.8	-	-	-	-	2.3	-	2.8	4.3
6	-	9.7	12.1	-	-	-	-	-	-	-	5.5	3.2
7	1.0	4.5	2.2	19.3	-	-	-	-	-	-	-	-
8	0.4	-	-	4.5	-	-	-	-	-	-	14.7	2.2
9	-	0.3	-	-	-	-	-	-	-	-	-	4.7
10	1.1	32.4	-	11.3	-	-	-	-	-	-	-	1.2
11	-	9.1	-	0.5	-	-	-	-	-	4.0	0.3	9.7
12	-	42.8	21.2	4.9	-	-	-	-	-	6.5	4.8	2.2
13	8.7	-	3.0	-	-	-	-	-	-	0.2	0.4	6.0
14	-	9.1	21.3	15.9	12.0	-	-	-	-	0.3	7.6	15.3
15	31.7	1.6	2.0	1.2	-	-	-	15.2	-	-	0.5	-
16	-	13.8	29.3	-	2.7	-	1.0	2.1	-	-	0.3	4.4
17	-	3.5	-	-	12.1	-	0.3	-	-	-	-	9.1
18	-	-	-	-	0.5	-	-	-	-	-	-	11.3
19	11.0	1.7	-	-	33.5	8.2	-	-	0.2	0.4	-	8.9
20	4.3	-	0.1	-	-	1.5	-	-	-	0.2	-	3.9
21	55.7	0.2	0.4	-	-	2.9	-	-	-	-	-	-
22	-	0.3	12.0	-	-	1.7	-	-	-	-	-	-
23	1.0	7.7	21.8	-	-	-	-	-	-	1.6	-	-
24	-	-	0.4	-	-	-	-	-	-	0.3	-	33.5
25	-	10.5	-	31.2	-	0.9	0.6	-	-	-	3.5	53.5
26	-	9.4	-	-	-	-	-	-	-	-	-	27.8
27	5.5	-	0.2	-	-	0.8	-	-	-	-	-	5.9
28	-	-	0.3	-	-	28.4	-	-	-	-	-	-
29	-	-	2.2	-	-	3.9	-	-	-	-	-	4.3
30	-	-	23.5	-	-	-	-	-	-	22.3	-	10.6
31	10.9	-	0.8	-	-	-	-	-	-	1.3	-	-
JUMLAH	181	181	241	114	61	49	17	5	3	37	92	273
RERATA	12	10	11	10	12	5	4	1	1	4	7	11
HH.	15	18	21	11	5	9	4	4	2	10	13	24
MAX	56	43	44	31	34	28	15	3	2	22	35	54
JUMLAH HUJAN DASARIAN												
Dasarian I	52	71	103	61	-	1	-	3	2	-	74	66
Dasarian II	56	82	77	23	61	10	17	2	0	12	14	71
Dasarian III	73	28	62	31	-	39	1	-	-	26	4	136
JUMLAH HARI HUJAN DASARIAN												
HH. D. I	7	6	6	6	-	1	-	3	1	-	6	9
HH. D. II	4	7	6	4	5	2	3	1	1	6	6	9
HH. D. III	4	5	9	1	-	6	1	-	-	4	1	6

Sumber : BIW Dinas PU Prov. NTB

Keterangan

- (-): Tidak ada hujan / Ada hujan tapi kecil (< 0,5 mm) untuk bacaan manual
- (x): Alat rusak





KEMENTERIAN PEKERJAAN UMUM DAN PERUMAHAN RAKYAT
DIREKTORAT JENDERAL SUMBER DAYA AIR
BALAI WILAYAH SUNGAI NUSA TENGGARA I
 Jl. Ahmad Yani No.1 Gerimax Indah - Narmada Lombok Barat Telp. (0370) 672282 Fax.(0370)



Nama Pos (ARR)	Pengadang
Wilayah Sungai	Lombok
Daerah Aliran Sungai	Dodokan
Lokasi Pos	Pengadang
Kec./Kab	Praya Tengah / Lombok Tengah
Provinsi	NTB
Nomor Registrasi	03.02.A3. 173 CH 90

Jenis Alat	Mekanik	
Dibangun oleh	P3SA	
Pengelola	BWS NT-1	
Tahun Pendirian	1982	
Koordinat :		
X	426079	8°40'46" LS
Y	9040368	116°19'43" BT
Z	+ 250 mdpl	

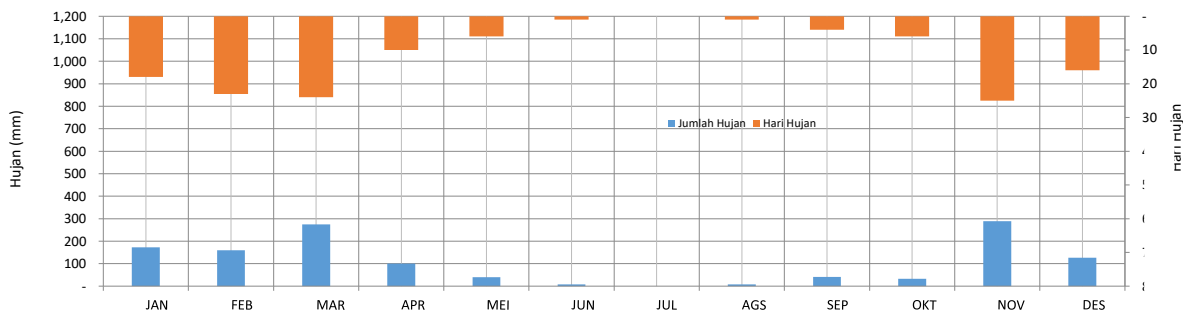
DATA TAHUN OBSERVASI	CURAH HUJAN 2008
Dikeluarkan	Tanggal

TANGGAL	JAN	FEB	MAR	APR	MEI	JUN	JUL	AGS	SEP	OKT	NOV	DES	(mm)
1	7.3	0.2	2.2	1.7	3.6	-	-	-	-	-	-	-	-
2	29.2	2.6	1.3	4.8	0.2	-	-	-	-	-	-	-	-
3	6.9	4.9	-	2.4	-	-	-	-	-	-	38.1	-	-
4	3.8	8.8	1.0	8.4	0.1	-	-	-	-	-	0.7	-	-
5	-	3.4	8.2	-	-	-	-	-	-	-	-	-	-
6	-	-	3.2	4.0	-	-	-	-	-	-	9.7	-	-
7	-	-	3.9	44.7	-	-	-	-	-	-	5.0	-	-
8	-	0.8	47.3	7.6	-	-	-	-	-	-	6.1	1.6	-
9	16.6	11.8	2.4	-	-	-	-	-	-	-	19.8	10.4	-
10	-	5.6	-	-	-	-	-	-	-	-	8.6	13.2	-
11	2.7	0.3	13.2	-	-	8.1	-	-	-	-	6.3	5.5	-
12	-	9.7	16.1	-	-	-	-	-	-	-	24.4	7.3	-
13	1.9	9.2	43.6	-	-	-	-	-	-	-	-	-	-
14	32.8	23.8	1.7	-	-	-	-	-	-	-	19.6	-	-
15	5.9	17.2	0.2	-	-	-	-	-	-	-	22.8	0.7	-
16	5.3	0.7	-	-	32.2	-	-	-	-	-	0.8	16.3	-
17	7.3	-	7.1	-	0.8	-	-	-	-	-	6.0	12.2	-
18	7.6	5.1	22.0	-	-	-	-	-	-	-	2.4	7.2	-
19	-	4.0	2.9	-	3.1	-	-	-	-	1.0	0.2	7.7	-
20	-	4.4	-	-	-	-	-	-	-	-	23.2	3.0	-
21	-	21.6	-	25.3	-	-	-	-	-	0.4	16.1	-	-
22	-	12.4	12.6	-	-	-	-	-	-	-	8.4	8.5	-
23	-	0.5	-	-	-	-	-	-	-	0.8	0.2	-	-
24	-	-	30.4	-	-	-	-	-	-	-	5.7	1.4	-
25	2.8	-	5.5	-	-	-	-	-	19.8	21.0	1.0	-	-
26	-	1.0	30.0	-	-	-	-	-	9.5	6.8	2.4	-	-
27	3.5	3.8	0.7	-	-	-	-	-	-	2.2	17.6	-	-
28	0.2	7.9	-	-	-	-	-	7.7	-	-	41.8	0.3	-
29	7.5	-	4.6	1.0	-	-	-	-	0.7	-	1.6	-	-
30	31.1	-	3.5	0.8	-	-	-	-	11.0	-	-	23.7	-
31	0.1	-	11.2	-	-	-	-	-	-	-	-	7.3	-
JUMLAH	173	160	275	101	40	8	-	8	41	32	289	126	-
RERATA	10	7	11	10	7	8	-	8	10	5	12	8	-
HH.	18	23	24	10	6	1	-	1	4	6	25	16	-
MAX	33	24	47	45	32	8	-	8	20	21	42	24	-
JUMLAH HUJAN DASARIAN													
Dasarian I	64	38	70	74	4	-	-	-	-	-	88	25	-
Dasarian II	64	74	107	-	36	8	-	-	-	1	106	60	-
Dasarian III	45	47	99	27	-	-	-	8	41	31	95	41	-
JUMLAH HARI HUJAN DASARIAN													
HH. D. I	5	8	8	7	3	-	-	-	-	-	7	3	-
HH. D. II	7	9	8	-	3	1	-	-	-	-	1	9	-
HH. D. III	6	6	8	3	-	-	-	1	4	5	9	5	-

Sumber : BIW Dinas PU Prov. NTB

Keterangan

- (-): Tidak ada hujan / Ada hujan tapi kecil (< 0,5 mm) untuk bacaan manual
- (x): Alat rusak





KEMENTERIAN PEKERJAAN UMUM DAN PERUMAHAN RAKYAT
DIREKTORAT JENDERAL SUMBER DAYA AIR
BALAI WILAYAH SUNGAI NUSA TENGGARA I
 Jl. Ahmad Yani No.1 Gerimax Indah - Narmada Lombok Barat Telp. (0370) 672282 Fax.(0370)



Nama Pos (ARR)	Pengadang
Wilayah Sungai	Lombok
Daerah Aliran Sungai	Dodokan
Lokasi Pos	Pengadang
Kec./Kab	Praya Tengah / Lombok Tengah
Provinsi	NTB
Nomor Registrasi	03.02.A3.173 CH 90

Jenis Alat	Mekanik	
Dibangun oleh	P3SA	
Pengelola	BWS NT-1	
Tahun Pendirian	1982	
Koordinat :		
X	426079	8°40'46" LS
Y	9040368	116°19'43" BT
Z	+ 250 mdpl	

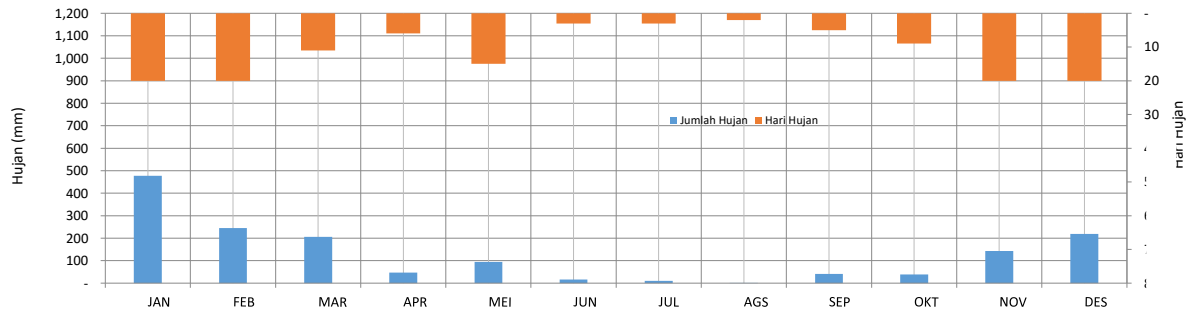
DATA TAHUN OBSERVASI	CURAH HUJAN 2009
Dikeluarkan	Tanggal

TANGGAL	JAN	FEB	MAR	APR	MEI	JUN	JUL	AGS	SEP	OKT	NOV	DES	(mm)
1	-	11.0	-	18.0	-	-	-	-	-	-	-	-	-
2	-	26.4	-	0.4	-	-	-	-	-	-	-	-	21.1
3	-	83.2	1.2	19.2	-	-	-	0.2	-	11.7	6.2	49.8	
4	-	0.3	29.3	5.2	-	-	-	-	-	-	0.7	-	
5	9.5	7.1	12.2	-	-	1.4	-	-	-	0.5	-	-	7.7
6	0.1	3.6	0.4	-	-	-	-	-	-	-	9.7	-	
7	37.3	-	42.5	-	-	-	-	-	-	12.5	5.0	-	
8	-	-	-	-	14.2	5.2	-	-	-	-	6.1	1.6	
9	45.9	20.5	-	-	4.4	9.5	-	-	16.4	-	-	10.4	
10	141.9	10.7	-	-	7.9	-	-	-	-	-	28.4	16.2	
11	-	45.1	-	-	0.2	-	-	-	3.4	-	6.3	7.5	
12	1.0	3.5	-	2.8	1.7	-	-	-	-	-	-	7.3	
13	12.1	0.4	-	-	-	-	-	-	-	-	-	-	
14	9.2	-	-	-	-	-	-	-	-	-	19.6	-	
15	64.0	6.7	-	-	0.3	-	-	-	-	2.5	-	0.7	
16	25.5	6.5	13.9	-	1.3	-	-	-	-	-	0.8	16.3	
17	0.3	-	7.7	-	30.3	-	-	-	11.0	-	6.0	12.2	
18	-	-	-	-	3.0	-	-	-	-	-	2.4	7.2	
19	-	1.0	8.5	-	4.7	-	-	-	-	1.0	5.9	7.7	
20	9.8	-	48.8	-	-	-	-	-	-	-	3.0	3.0	
21	-	-	-	-	-	-	3.0	-	-	0.4	16.1	-	
22	-	4.8	-	-	-	-	-	-	-	-	-	8.5	
23	2.6	1.3	-	1.5	-	-	5.7	-	-	0.8	0.2	-	
24	49.8	-	-	-	9.0	-	-	-	-	-	-	5.4	
25	0.6	1.3	-	-	11.3	-	-	-	-	-	1.0	-	
26	-	1.2	-	-	4.0	-	-	-	9.5	6.8	2.4	-	
27	0.2	9.4	-	-	-	-	-	-	-	2.2	12.3	0.8	
28	39.4	0.8	24.6	-	0.3	-	2.0	-	-	-	9.8	0.3	
29	11.8	-	16.3	-	-	-	-	0.3	0.7	-	1.6	-	
30	15.2	-	-	-	2.2	-	-	-	-	-	-	28.4	
31	1.3	-	-	-	-	-	-	-	-	-	-	7.3	
JUMLAH	478	245	205	47	95	16	11	1	41	38	144	219	
RERATA	24	12	19	8	6	5	4	0	8	4	7	11	
HH.	20	20	11	6	15	3	3	2	5	9	20	20	
MAX	142	83	49	19	30	10	6	0	16	13	28	50	
JUMLAH HUJAN DASARIAN													
Dasarian I	235	163	86	43	27	16	-	0	16	25	56	107	
Dasarian II	122	63	79	3	42	-	-	-	14	4	44	62	
Dasarian III	121	19	41	2	27	-	11	0	10	10	43	51	
JUMLAH HARI HUJAN DASARIAN													
HH. D. I	5	8	5	4	3	3	-	1	1	3	6	6	
HH. D. II	7	6	4	1	7	-	-	-	2	2	7	8	
HH. D. III	8	6	2	1	5	-	3	1	2	4	7	6	

Sumber : BIW Dinas PU Prov. NTB

Keterangan

- (-): Tidak ada hujan / Ada hujan tapi kecil (< 0,5 mm) untuk bacaan manual
- (x): Alat rusak





KEMENTERIAN PEKERJAAN UMUM DAN PERUMAHAN RAKYAT
DIREKTORAT JENDERAL SUMBER DAYA AIR
BALAI WILAYAH SUNGAI NUSA TENGGARA I
 Jl. Ahmad Yani No.1 Gerimax Indah - Narmada Lombok Barat Telp. (0370) 672282 Fax.(0370)



Nama Pos (ARR)	Pengadang
Wilayah Sungai	Lombok
Daerah Aliran Sungai	Dodokan
Lokasi Pos	Pengadang
Kec./Kab	Praya Tengah / Lombok Tengah
Provinsi	NTB
Nomor Registrasi	03.02.A3. 173 CH 90

Jenis Alat	Mekanik	
Dibangun oleh	P3SA	
Pengelola	BWS NT-1	
Tahun Pendirian	1982	
Koordinat :		
X	426079	8°40'46" LS
Y	9040368	116°19'43" BT
Z	+ 250 mdpl	

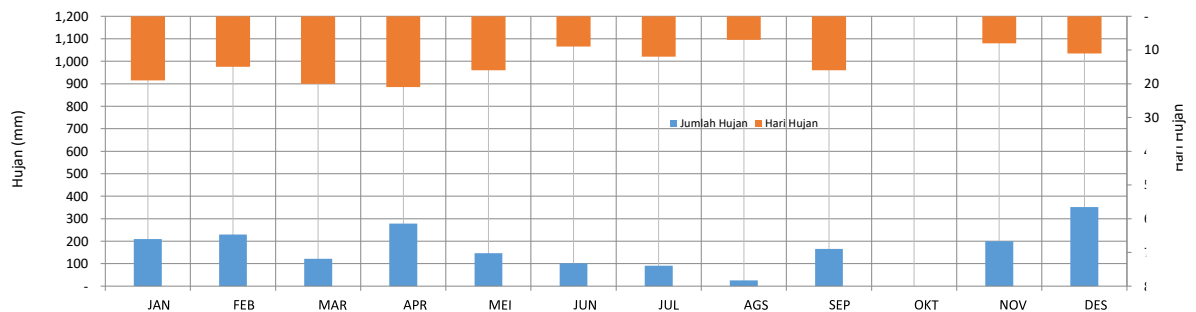
DATA TAHUN OBSERVASI	CURAH HUJAN 2010
Dikeluarkan	Tanggal

TANGGAL	JAN	FEB	MAR	APR	MEI	JUN	JUL	AGS	SEP	OKT	NOV	DES	(mm)
1	-	12.7	-	-	-	-	-	-	-	-	20.0	75.2	
2	-	-	1.7	12.8	-	-	-	-	-	-	-	-	
3	-	-	-	42.6	-	-	-	-	0.3	-	10.0	-	
4	2.2	-	12.6	9.6	4.2	-	-	1.0	2.3	-	-	-	
5	2.6	32.2	14.2	14.9	23.9	-	5.4	-	-	-	40.0	-	
6	1.9	3.6	3.4	-	-	-	41.7	-	21.6	-	-	62.5	
7	8.9	6.0	-	-	17.2	13.0	0.2	-	-	-	10.0	20.7	
8	0.2	1.4	15.4	-	-	10.8	23.7	-	6.8	-	10.0	10.9	
9	31.3	17.3	-	3.3	-	1.8	8.3	-	19.1	-	-	10.1	
10	1.9	-	7.9	16.5	0.7	48.0	-	8.8	2.5	-	-	20.0	
11	39.2	24.2	11.9	38.9	-	-	-	-	7.1	-	-	-	
12	1.4	28.9	3.0	0.6	-	2.3	-	-	-	-	-	10.3	
13	30.6	0.7	-	11.7	5.1	-	-	-	-	-	-	-	
14	1.7	-	-	3.2	3.4	-	-	-	-	-	40.0	-	
15	-	-	0.3	1.6	3.6	-	-	-	1.0	-	-	-	
16	8.0	-	0.2	4.5	4.0	3.8	-	-	19.9	-	-	-	
17	7.1	-	0.4	4.8	-	-	-	-	3.6	-	-	30.0	
18	3.3	45.3	0.7	-	-	-	0.3	0.9	25.1	-	-	-	
19	2.0	12.2	-	-	-	-	-	-	9.7	-	-	10.0	
20	-	-	-	41.9	-	-	-	-	24.1	-	-	-	
21	-	-	11.4	2.6	1.6	-	-	3.7	-	-	-	81.0	
22	-	-	9.2	-	-	-	-	0.9	2.9	-	30.0	21.5	
23	2.7	0.7	-	0.8	-	-	-	7.0	19.9	-	-	-	
24	-	32.3	-	8.3	2.9	0.2	-	-	0.1	-	-	-	
25	-	0.8	-	26.0	0.5	-	3.2	3.0	-	-	-	-	
26	25.2	-	13.8	19.4	0.6	17.7	0.9	-	-	-	-	-	
27	36.6	-	0.6	13.2	17.1	4.3	4.1	-	-	-	-	-	
28	-	11.5	1.0	-	59.2	-	1.9	-	-	-	-	-	
29	2.4	-	7.2	1.2	0.2	-	0.7	-	-	-	40.0	-	
30	-	-	5.6	-	-	-	-	-	-	-	-	-	
31	-	-	0.8	-	2.4	-	0.2	-	-	-	-	-	
JUMLAH	209	230	121	278	147	102	91	25	166	-	200	352	
RERATA	11	15	6	13	9	11	8	4	10	-	25	32	
HH.	19	15	20	21	16	9	12	7	16	-	8	11	
MAX	39	45	15	43	59	48	42	9	25	-	40	81	
JUMLAH HUJAN DASARIAN													
Dasarian I	49	73	55	100	46	74	79	10	53	-	90	199	
Dasarian II	93	111	17	107	16	6	0	1	91	-	40	50	
Dasarian III	67	45	50	72	85	22	11	15	23	-	70	103	
JUMLAH HARI HUJAN DASARIAN													
HH. D. I	7	6	6	6	4	4	5	2	6	-	5	6	
HH. D. II	8	5	6	8	4	2	1	1	7	-	1	3	
HH. D. III	4	4	8	7	8	3	6	4	3	-	2	2	

Sumber : BIW Dinas PU Prov. NTB

Keterangan

- (-) : Tidak ada hujan / Ada hujan tapi kecil (< 0,5 mm) untuk bacaan manual
- (x) : Alat rusak





KEMENTERIAN PEKERJAAN UMUM DAN PERUMAHAN RAKYAT
DIREKTORAT JENDERAL SUMBER DAYA AIR
BALAI WILAYAH SUNGAI NUSA TENGGARA I
 Jl. Ahmad Yani No.1 Gerimax Indah - Narmada Lombok Barat Telp. (0370) 672282 Fax.(0370)



Nama Pos (ARR)	Pengadang
Wilayah Sungai	Lombok
Daerah Aliran Sungai	Dodokan
Lokasi Pos	Pengadang
Kec./Kab	Praya Tengah / Lombok Tengah
Provinsi	NTB
Nomor Registrasi	03.02.A3. 173 CH 90

Jenis Alat	Mekanik	
Dibangun oleh	P3SA	
Pengelola	BWS NT-1	
Tahun Pendirian	1982	
Koordinat :		
X	426079	8°40'46" LS
Y	9040368	116°19'43" BT
Z	+ 250 mdpl	

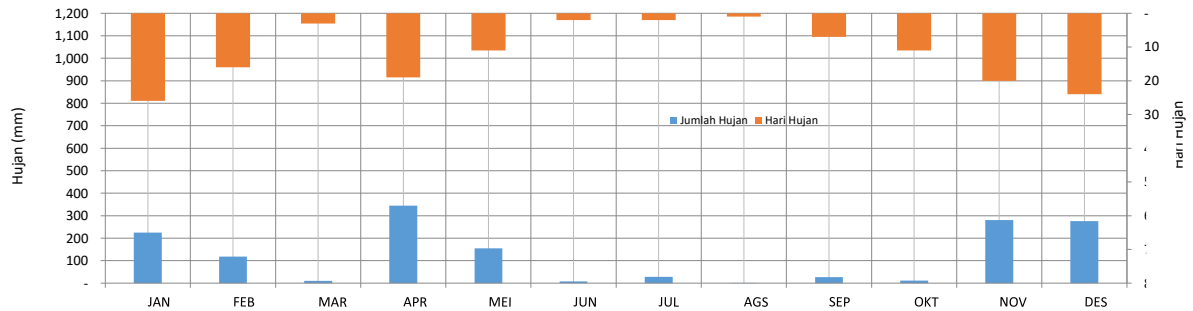
DATA	CURAH HUJAN
TAHUN OBSERVASI	2011
Dikeluarkan	Tanggal

TANGGAL	JAN	FEB	MAR	APR	MEI	JUN	JUL	AGS	SEP	OKT	NOV	DES	(mm)
1	7.2	3.3	-	74.9	-	-	-	-	-	-	24.0	-	-
2	-	27.6	-	0.4	43.5	-	-	-	-	0.1	-	-	-
3	90.0	2.5	-	4.1	0.8	-	-	-	0.8	-	-	-	0.4
4	0.2	3.5	-	2.6	2.3	-	-	-	0.9	-	-	-	0.6
5	17.5	4.8	-	-	2.8	-	-	-	0.6	-	-	-	3.2
6	-	-	-	-	17.4	-	-	-	-	1.8	14.1	3.6	-
7	22.2	0.4	-	0.3	-	-	-	-	-	4.0	0.7	-	-
8	4.0	0.7	-	0.1	36.3	-	-	-	-	2.4	23.6	19.1	-
9	2.7	0.2	-	19.0	-	-	-	-	0.4	0.4	9.8	-	-
10	3.2	0.5	-	60.0	-	-	20.1	-	-	0.7	3.5	0.9	-
11	4.9	36.8	-	31.9	-	7.4	-	-	-	-	6.0	5.4	-
12	3.1	0.6	1.0	4.4	-	-	-	0.4	-	-	-	1.5	-
13	-	6.2	-	8.7	21.8	-	-	-	-	-	11.7	57.9	-
14	-	-	-	-	-	-	-	-	-	-	78.4	11.2	-
15	6.4	-	-	30.7	22.7	-	-	-	-	0.7	6.3	10.6	-
16	1.1	-	6.0	2.1	5.4	-	-	-	-	-	10.9	-	-
17	2.8	-	3.0	0.1	0.5	-	-	-	-	0.5	1.0	0.9	-
18	4.4	-	-	7.5	-	-	-	-	-	-	-	18.9	-
19	29.8	-	-	-	-	-	-	-	-	-	0.2	65.1	-
20	5.6	-	-	-	-	-	-	-	-	-	0.8	0.1	-
21	1.0	-	-	-	1.0	-	-	-	-	0.4	78.5	3.1	-
22	0.5	-	-	-	-	-	-	-	-	-	5.3	0.6	-
23	7.1	3.2	-	-	-	-	-	-	-	0.2	2.8	0.5	-
24	6.6	-	-	-	-	-	-	-	0.9	-	-	2.0	-
25	2.8	5.6	-	5.3	-	-	8.4	-	0.3	-	-	21.4	-
26	0.2	20.7	-	-	-	-	-	-	-	0.2	0.7	26.0	-
27	0.1	1.8	-	19.4	-	-	-	-	-	-	-	-	-
28	0.4	-	-	48.8	-	0.7	-	-	22.4	-	0.2	17.4	-
29	-	-	-	-	-	-	-	-	-	-	-	-	-
30	1.4	-	-	23.7	-	-	-	-	-	-	1.7	4.1	-
31	0.1	-	-	-	-	-	-	-	-	-	-	1.4	-
JUMLAH	225	118	10	344	155	8	29	0	26	11	280	276	-
RERATA	9	7	3	18	14	4	14	0	4	1	14	11	-
HH.	26	16	3	19	11	2	2	1	7	11	20	24	-
MAX	90	37	6	75	44	7	20	0	22	4	79	65	-
JUMLAH HUJAN DASARIAN													
Dasarian I	147	44	-	161	103	-	20	-	3	9	76	28	-
Dasarian II	58	44	10	85	50	7	-	0	-	1	115	172	-
Dasarian III	20	31	-	97	1	1	8	-	24	1	89	77	-
JUMLAH HARI HUJAN DASARIAN													
HH. D. I	8	9	-	8	6	-	1	-	4	6	6	6	-
HH. D. II	8	3	3	7	4	1	-	1	-	2	8	9	-
HH. D. III	10	4	-	4	1	1	1	-	3	3	6	9	-

Sumber : BIW Dinas PU Prov. NTB

Keterangan

- (-): Tidak ada hujan / Ada hujan tapi kecil (< 0,5 mm) untuk bacaan manual
- (x): Alat rusak





KEMENTERIAN PEKERJAAN UMUM DAN PERUMAHAN RAKYAT
DIREKTORAT JENDERAL SUMBER DAYA AIR
BALAI WILAYAH SUNGAI NUSA TENGGARA I
 Jl. Ahmad Yani No.1 Gerimax Indah - Narmada Lombok Barat Telp. (0370) 672282 Fax.(0370)



Nama Pos (ARR)	Pengadang
Wilayah Sungai	Lombok
Daerah Aliran Sungai	Dodokan
Lokasi Pos	Pengadang
Kec./Kab	Praya Tengah / Lombok Tengah
Provinsi	NTB
Nomor Registrasi	03.02.A3. 173 CH 90

Jenis Alat	Mekanik	
Dibangun oleh	P3SA	
Pengelola	BWS NT-1	
Tahun Pendirian	1982	
Koordinat :		
X	426079	8°40'46" LS
Y	9040368	116°19'43" BT
Z	+ 250 mdpl	

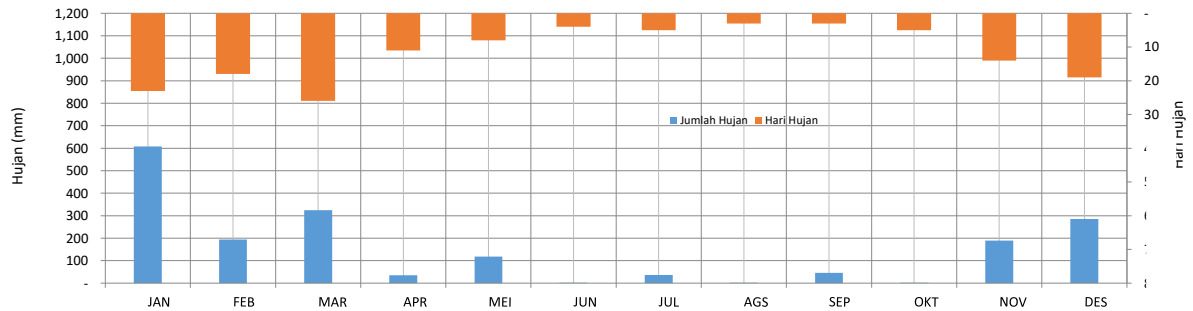
DATA TAHUN OBSERVASI	CURAH HUJAN 2012
Dikeluarkan	Tanggal

TANGGAL	JAN	FEB	MAR	APR	MEI	JUN	JUL	AGS	SEP	OKT	NOV	DES	(mm)
1	33.0	10.2	-	0.8	-	-	-	-	-	-	-	-	-
2	-	40.6	2.5	5.6	-	-	-	-	-	0.2	-	-	-
3	-	5.1	14.0	16.0	-	-	-	-	-	-	-	-	-
4	-	5.7	1.8	0.8	-	-	-	-	-	0.2	-	-	0.3
5	93.1	-	14.4	5.6	8.9	0.1	-	-	-	-	-	-	0.1
6	3.9	0.5	3.5	-	4.8	-	-	-	-	-	-	-	-
7	7.9	4.2	19.1	-	-	-	-	-	-	-	-	-	-
8	67.4	21.8	4.3	-	-	-	-	-	-	0.4	-	-	-
9	110.0	2.9	2.9	-	-	-	-	-	-	-	-	-	13.1
10	1.2	3.4	7.2	-	17.9	1.0	-	-	-	-	-	-	27.6
11	29.1	-	-	-	0.4	-	-	-	-	-	-	-	34.0
12	20.7	-	-	-	64.6	-	4.1	-	-	1.0	8.8	3.2	-
13	0.1	-	8.2	0.1	2.7	-	17.3	-	-	-	0.5	21.5	-
14	0.5	-	5.0	-	17.5	-	9.9	-	-	-	-	-	-
15	43.7	10.1	8.4	0.2	1.1	-	-	-	-	-	0.6	-	-
16	43.0	-	3.1	-	-	-	0.2	-	-	-	0.4	-	-
17	4.3	-	-	-	-	-	4.4	-	37.1	-	20.3	17.3	-
18	2.8	2.1	21.5	-	-	-	-	-	-	0.5	4.2	-	-
19	3.2	55.2	38.6	2.2	-	-	-	-	-	-	5.0	0.7	-
20	40.3	8.1	34.5	-	-	-	-	-	-	-	0.1	26.8	-
21	61.0	13.3	24.5	-	-	0.5	-	-	-	-	103.3	31.2	-
22	2.0	0.9	2.9	-	-	-	-	-	-	-	-	4.1	-
23	19.4	0.9	6.1	-	-	-	-	1.3	-	-	10.9	-	-
24	-	4.8	23.2	-	-	-	-	-	-	-	-	26.1	-
25	-	-	0.1	1.9	-	-	-	0.1	-	-	-	35.3	-
26	-	3.8	3.9	-	-	-	-	0.6	7.0	-	0.3	15.0	-
27	-	-	0.3	0.3	-	-	-	-	1.1	-	0.6	9.9	-
28	4.6	-	16.7	1.5	-	-	-	-	-	-	11.4	1.0	-
29	11.2	-	-	-	-	0.2	-	-	-	-	-	13.5	-
30	4.9	-	21.3	-	-	-	-	-	-	-	22.3	4.7	-
31	-	-	36.6	-	-	-	-	-	-	-	-	-	-
JUMLAH	607	194	325	35	118	2	36	2	45	2	189	285	-
RERATA	26	11	12	3	15	0	7	1	15	0	13	15	-
HH.	23	18	26	11	8	4	5	3	5	14	19	-	-
MAX	110	55	39	16	65	1	17	1	37	1	103	35	-
JUMLAH HUJAN DASARIAN													
Dasarian I	317	94	70	29	32	1	-	-	-	1	-	41	-
Dasarian II	188	76	119	3	86	-	36	-	37	2	40	104	-
Dasarian III	103	24	136	4	-	1	-	2	8	-	149	141	-
JUMLAH HARI HUJAN DASARIAN													
HH. D. I	7	9	9	5	3	2	-	-	-	3	-	4	-
HH. D. II	10	4	7	3	5	-	5	-	1	2	8	6	-
HH. D. III	6	5	10	3	-	2	-	3	2	-	6	9	-

Sumber : BIW Dinas PU Prov. NTB

Keterangan

- (-) : Tidak ada hujan / Ada hujan tapi kecil (< 0,5 mm) untuk bacaan manual
- (x) : Alat rusak





KEMENTERIAN PEKERJAAN UMUM DAN PERUMAHAN RAKYAT
DIREKTORAT JENDERAL SUMBER DAYA AIR
BALAI WILAYAH SUNGAI NUSA TENGGARA I
 Jl. Ahmad Yani No.1 Gerimax Indah - Narmada Lombok Barat Telp. (0370) 672282 Fax.(0370)



Nama Pos (ARR)	Pengadang
Wilayah Sungai	Lombok
Daerah Aliran Sungai	Dodokan
Lokasi Pos	Pengadang
Kec./Kab	Praya Tengah / Lombok Tengah
Provinsi	NTB
Nomor Registrasi	03.02.A3. 173 CH 90

Jenis Alat	Mekanik	
Dibangun oleh	P3SA	
Pengelola	BWS NT-1	
Tahun Pendirian	1982	
Koordinat :		
X	426079	8°40'46" LS
Y	9040368	116°19'43" BT
Z	+ 250 mdpl	

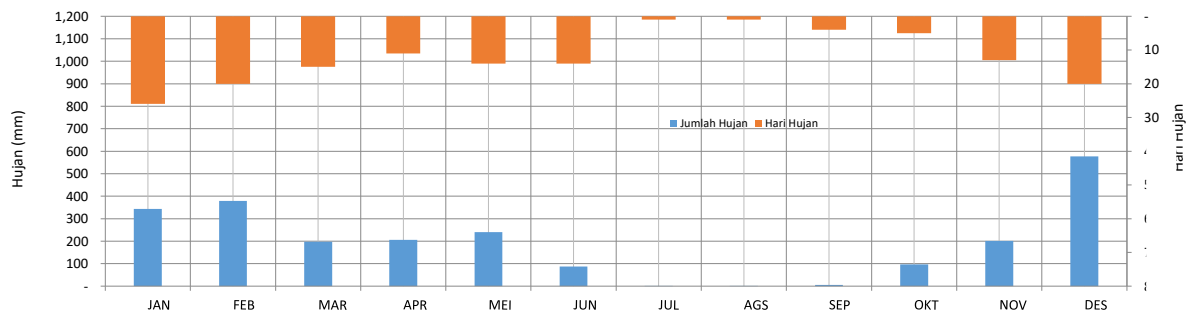
DATA TAHUN OBSERVASI	CURAH HUJAN 2013
Dikeluarkan	Tanggal

TANGGAL	JAN	FEB	MAR	APR	MEI	JUN	JUL	AGS	SEP	OKT	NOV	DES	(mm)
1	8.4	109.6	0.3	-	-	0.2	-	1.1	-	-	4.2	-	-
2	18.1	13.7	-	88.1	-	0.3	-	-	-	0.3	-	-	-
3	5.3	32.8	-	28.2	-	-	-	-	-	-	-	-	-
4	20.2	0.2	0.8	12.2	-	2.7	-	-	-	-	-	-	13.0
5	35.4	-	45.3	0.4	-	-	-	-	-	-	-	-	113.7
6	-	-	8.4	-	-	26.1	-	-	-	-	-	-	16.2
7	6.5	-	25.8	15.2	-	1.9	-	-	-	-	-	-	5.6
8	35.8	-	1.9	7.0	-	-	-	-	-	-	-	-	4.6
9	4.4	1.8	20.3	13.0	-	6.1	-	-	-	-	-	-	87.5
10	17.9	3.6	0.2	0.1	-	-	-	-	-	0.9	-	-	-
11	-	59.5	-	4.2	-	-	-	-	0.8	-	1.7	-	33.7
12	13.1	26.2	-	-	8.5	-	-	-	-	-	-	-	47.1
13	7.1	3.0	13.5	-	0.2	-	-	-	-	-	0.3	-	19.4
14	15.7	10.3	29.1	-	16.2	-	-	-	-	-	0.6	-	-
15	7.8	33.9	13.1	-	2.2	11.1	0.7	-	0.5	8.1	59.1	79.7	-
16	2.3	4.1	-	-	0.7	-	-	-	3.7	-	3.2	13.0	-
17	0.4	-	7.8	-	-	-	-	-	0.2	-	-	6.5	-
18	5.6	-	-	13.9	29.4	-	-	-	-	-	9.7	-	-
19	8.7	-	-	-	29.2	1.0	-	-	-	8.4	-	-	-
20	22.6	17.5	-	-	0.7	13.0	-	-	-	-	7.1	41.2	-
21	7.0	5.3	-	-	80.7	2.5	-	-	-	-	0.3	33.0	-
22	6.9	-	-	-	20.1	-	-	-	-	-	-	4.0	-
23	0.2	18.7	-	23.6	7.2	-	-	-	-	-	-	28.2	-
24	-	4.0	0.9	-	-	-	-	-	-	-	-	25.8	-
25	37.1	6.1	-	-	-	5.9	-	-	-	-	5.9	3.2	-
26	5.6	13.6	-	-	0.4	-	-	-	-	78.6	15.9	1.2	-
27	-	11.7	-	-	-	0.4	-	-	-	-	87.6	-	-
28	-	3.5	-	-	43.7	6.0	-	-	-	-	-	-	-
29	10.9	-	29.9	-	-	9.5	-	-	-	-	5.5	-	-
30	37.4	-	-	-	-	-	-	-	-	-	-	0.6	-
31	2.6	-	0.3	-	0.9	-	-	-	-	-	-	-	-
JUMLAH	343	379	198	206	240	87	1	1	5	96	201	577	
RERATA	13	19	13	19	17	6	1	1	1	19	15	29	
HH.	26	20	15	11	14	14	1	1	4	5	13	20	
MAX	37	110	45	88	81	26	1	1	4	79	88	114	
JUMLAH HUJAN DASARIAN													
Dasarian I	152	162	103	164	-	37	-	1	-	1	4	241	
Dasarian II	83	155	64	18	87	25	1	-	5	17	82	241	
Dasarian III	108	63	31	24	153	24	-	-	-	79	115	96	
JUMLAH HARI HUJAN DASARIAN													
HH. D. I	9	6	8	8	-	6	-	1	-	2	1	6	
HH. D. II	9	7	4	2	8	3	1	-	4	2	7	7	
HH. D. III	8	7	3	1	6	5	-	-	-	1	5	7	

Sumber : BIW Dinas PU Prov. NTB

Keterangan

- (-): Tidak ada hujan / Ada hujan tapi kecil (< 0,5 mm) untuk bacaan manual
- (x): Alat rusak





KEMENTERIAN PEKERJAAN UMUM DAN PERUMAHAN RAKYAT
DIREKTORAT JENDERAL SUMBER DAYA AIR
BALAI WILAYAH SUNGAI NUSA TENGGARA I
 Jl. Ahmad Yani No.1 Gerimax Indah - Narmada Lombok Barat Telp. (0370) 672282 Fax.(0370)



Nama Pos (ARR)	Pengadang
Wilayah Sungai	Lombok
Daerah Aliran Sungai	Dodokan
Lokasi Pos	Pengadang
Kec./Kab	Praya Tengah / Lombok Tengah
Provinsi	NTB
Nomor Registrasi	03.02.A3.173 CH 90

Jenis Alat	Mekanik	
Dibangun oleh	P3SA	
Pengelola	BWS NT-1	
Tahun Pendirian	1982	
Koordinat :		
X	426079	8°40'46" LS
Y	9040368	116°19'43" BT
Z	+ 250 mdpl	

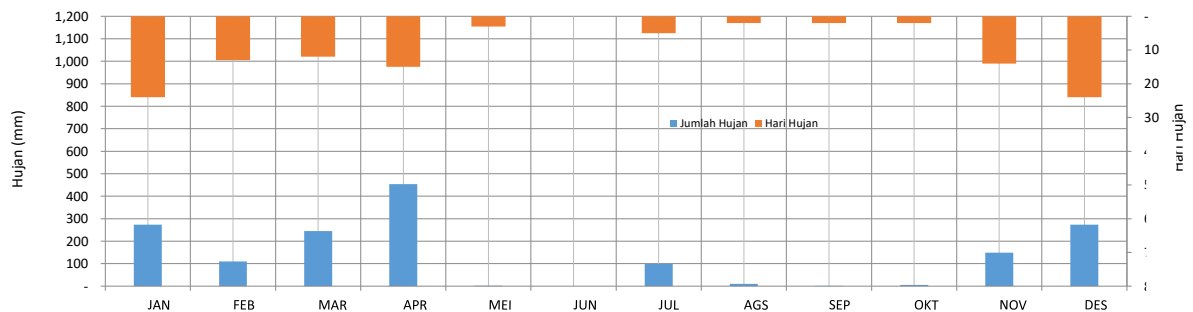
DATA TAHUN OBSERVASI	CURAH HUJAN 2014
Dikeluarkan	Tanggal

TANGGAL	JAN	FEB	MAR	APR	MEI	JUN	JUL	AGS	SEP	OKT	NOV	DES	(mm)
1	5.2	6.4	2.5	-	-	-	9.9	-	-	-	-	-	5.2
2	46.4	9.4	-	0.5	-	-	-	-	-	-	-	-	46.4
3	7.7	0.2	3.6	-	-	-	-	-	-	-	-	-	7.7
4	21.6	-	-	-	-	-	-	3.4	-	-	-	-	21.6
5	2.0	-	22.8	-	-	-	-	-	-	-	-	-	2.0
6	-	-	-	16.6	-	-	-	-	-	-	-	-	-
7	-	-	-	-	-	-	-	-	-	-	5.5	-	-
8	0.3	0.4	-	-	-	-	-	-	-	-	0.6	0.3	-
9	0.7	4.6	-	-	-	-	-	-	-	-	6.8	0.7	-
10	6.5	-	-	-	-	-	-	-	-	-	-	6.5	-
11	15.9	19.4	-	-	-	-	-	-	-	-	8.7	15.9	-
12	3.8	-	24.4	16.6	0.5	-	-	-	-	-	-	3.8	-
13	0.4	11.1	3.5	-	-	-	49.6	-	-	-	19.7	0.4	-
14	35.9	10.2	-	6.0	-	-	0.7	-	-	-	-	35.9	-
15	-	2.6	-	1.7	-	-	-	-	-	-	4.6	-	-
16	2.4	-	0.6	-	-	-	-	-	0.2	-	1.4	2.4	-
17	-	-	49.0	60.6	-	-	-	-	-	-	13.0	-	-
18	0.2	-	-	4.9	-	-	-	-	-	-	23.0	0.2	-
19	6.4	19.8	-	61.8	-	-	-	7.0	-	1.6	-	6.4	-
20	-	-	17.0	7.1	-	-	38.5	-	-	-	-	-	-
21	44.1	6.5	25.5	38.9	-	-	-	-	-	-	-	44.1	-
22	3.8	5.9	75.4	18.5	-	-	-	-	-	-	-	3.8	-
23	19.7	13.8	-	133.0	-	-	-	-	-	3.4	-	19.7	-
24	14.6	-	-	0.5	-	-	-	-	-	-	-	14.6	-
25	5.7	-	8.0	77.4	0.4	-	-	-	-	-	-	5.7	-
26	16.1	-	-	-	-	-	-	-	-	-	3.7	16.1	-
27	6.0	-	-	-	-	-	-	0.3	-	-	18.2	6.0	-
28	-	-	12.1	-	-	-	0.2	-	-	-	0.3	-	-
29	4.0	-	-	-	0.5	-	-	-	-	-	32.8	4.0	-
30	-	-	-	9.9	-	-	-	-	-	-	11.1	-	-
31	3.9	-	-	-	-	-	-	-	-	-	-	3.9	-
JUMLAH	273	110	244	454	1	-	99	10	1	5	149	273	
RERATA	11	8	20	30	0	-	20	5	0	3	11	11	
HH.	24	13	12	15	3	-	5	2	2	2	14	24	
MAX	46	20	75	133	1	-	50	7	0	3	33	46	
JUMLAH HUJAN DASARIAN													
Dasarian I	90	21	29	17	-	-	10	3	-	-	13	90	
Dasarian II	65	63	95	159	1	-	89	7	0	2	70	65	
Dasarian III	118	26	121	278	1	-	0	-	0	3	66	118	
JUMLAH HARI HUJAN DASARIAN													
HH. D. I	8	5	3	2	-	-	1	1	-	-	3	8	
HH. D. II	7	5	5	7	1	-	3	1	1	1	6	7	
HH. D. III	9	3	4	6	2	-	1	-	1	1	5	9	

Sumber : BIW Dinas PU Prov. NTB

Keterangan

- (-) : Tidak ada hujan / Ada hujan tapi kecil (< 0,5 mm) untuk bacaan manual
- (x) : Alat rusak





KEMENTERIAN PEKERJAAN UMUM DAN PERUMAHAN RAKYAT
DIREKTORAT JENDERAL SUMBER DAYA AIR
BALAI WILAYAH SUNGAI NUSA TENGGARA I
 Jl. Ahmad Yani No.1 Gerimax Indah - Narmada Lombok Barat Telp. (0370) 672282 Fax.(0370)



Nama Pos (ARR)	Pengadang
Wilayah Sungai	Lombok
Daerah Aliran Sungai	Dodokan
Lokasi Pos	Pengadang
Kec./Kab	Praya Tengah / Lombok Tengah
Provinsi	NTB
Nomor Registrasi	03.02.A3.173 CH 90

Jenis Alat	Mekanik	
Dibangun oleh	P3SA	
Pengelola	BWS NT-1	
Tahun Pendirian	1982	
Koordinat :		
X	426079	8°40'46" LS
Y	9040368	116°19'43" BT
Z	+ 250 mdpl	

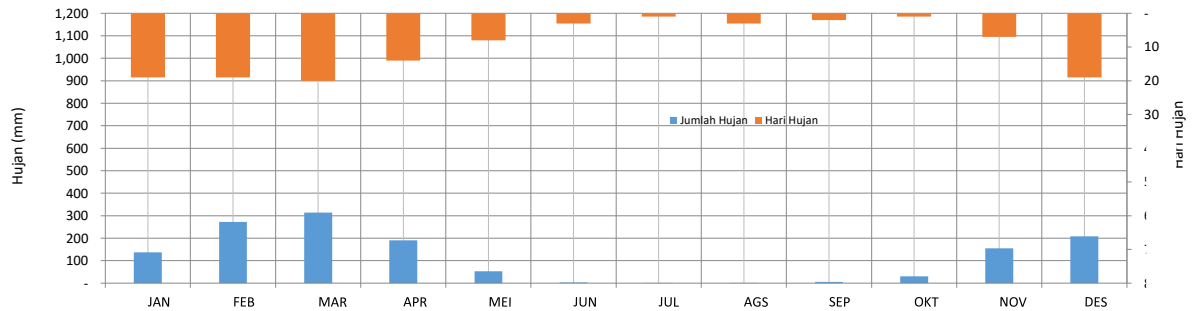
DATA TAHUN OBSERVASI	CURAH HUJAN 2015
Dikeluarkan	Tanggal

TANGGAL	JAN	FEB	MAR	APR	MEI	JUN	JUL	AGS	SEP	OKT	NOV	DES	(mm)
1	6.1	2.5	-	-	21.0	1.0	-	-	1.3	-	-	-	-
2	14.9	-	-	18.9	8.6	-	-	-	4.3	-	-	-	13.2
3	24.0	-	0.2	1.1	1.3	-	-	0.3	-	-	-	-	-
4	1.0	-	-	-	7.6	-	-	-	-	-	-	-	-
5	-	-	6.0	-	-	-	-	-	-	-	-	-	2.1
6	-	-	8.7	5.9	-	-	-	-	-	-	-	-	31.8
7	5.2	-	40.3	21.5	-	-	-	-	-	-	-	-	24.3
8	-	37.5	3.7	-	-	1.0	-	-	-	-	-	-	0.2
9	0.4	11.7	0.2	-	-	-	-	-	-	30.5	-	-	-
10	2.8	1.9	3.2	-	0.3	-	-	-	-	-	134.7	-	0.2
11	-	5.8	23.2	5.1	-	-	-	-	-	-	7.4	-	1.4
12	1.7	31.7	-	-	-	-	-	0.3	-	-	-	-	38.4
13	2.2	34.8	1.3	-	-	-	-	-	-	-	-	-	1.0
14	5.7	18.6	1.0	4.5	-	-	0.3	-	-	-	-	-	8.5
15	10.0	3.6	1.0	-	-	-	-	-	-	-	-	-	0.7
16	-	8.1	1.8	-	-	-	-	-	-	-	-	-	11.8
17	0.2	14.4	8.3	-	-	-	-	-	-	-	7.8	-	-
18	3.3	51.4	-	5.8	-	-	-	-	-	-	-	-	3.1
19	-	10.3	37.2	0.4	-	-	-	-	-	-	1.1	-	31.7
20	-	13.2	11.9	0.6	-	-	-	-	-	-	-	-	16.3
21	-	3.1	29.3	-	-	-	-	-	-	-	-	-	0.7
22	0.3	-	4.2	-	-	-	-	-	-	-	-	-	-
23	0.2	0.6	-	-	-	-	-	-	-	-	-	-	-
24	-	0.6	-	-	8.9	-	-	-	-	-	-	-	0.4
25	-	0.4	-	56.8	-	-	-	-	-	-	1.1	-	2.0
26	-	-	33.4	0.4	-	-	-	-	-	-	2.8	-	-
27	-	-	-	12.8	-	-	-	-	-	-	-	-	-
28	9.2	21.7	-	33.9	-	-	-	0.1	-	-	0.3	-	-
29	6.9	-	86.9	22.9	0.5	-	-	-	-	-	-	-	-
30	2.2	-	11.5	-	4.5	0.6	-	-	-	-	-	-	-
31	40.6	-	-	-	-	-	-	-	-	-	-	-	19.9
JUMLAH	137	272	313	191	53	3	0	1	6	31	155	208	
RERATA	7	14	16	14	7	1	0	0	3	31	22	11	
HH.	19	19	20	14	8	3	1	3	2	1	7	19	
MAX	41	51	87	57	21	1	0	0	4	31	135	38	
JUMLAH HUJAN DASARIAN													
Dasarian I	54	54	62	47	39	2	-	0	6	31	135	72	
Dasarian II	23	192	86	16	-	-	0	0	-	-	16	113	
Dasarian III	59	26	165	127	14	1	-	0	-	-	4	23	
JUMLAH HARI HUJAN DASARIAN													
HH. D. I	7	4	7	4	5	2	-	1	2	1	1	6	
HH. D. II	6	10	8	5	-	-	1	1	-	-	3	9	
HH. D. III	6	5	5	5	3	1	-	1	-	-	3	4	

Sumber : BIW Dinas PU Prov. NTB

Keterangan

- (-): Tidak ada hujan / Ada hujan tapi kecil (< 0,5 mm) untuk bacaan manual
- (x): Alat rusak





KEMENTERIAN PEKERJAAN UMUM DAN PERUMAHAN RAKYAT
DIREKTORAT JENDERAL SUMBER DAYA AIR
BALAI WILAYAH SUNGAI NUSA TENGGARA I
 Jl. Ahmad Yani No.1 Gerimax Indah - Narmada Lombok Barat Telp. (0370) 672282 Fax.(0370)



Nama Pos (ARR)	Pengadang
Wilayah Sungai	Lombok
Daerah Aliran Sungai	Dodokan
Lokasi Pos	Pengadang
Kec./Kab	Praya Tengah / Lombok Tengah
Provinsi	NTB
Nomor Registrasi	03.02.A3. 173 CH 90

Jenis Alat	Mekanik	
Dibangun oleh	P3SA	
Pengelola	BWS NT-1	
Tahun Pendirian	1982	
Koordinat :		
X	426079	8°40'46" LS
Y	9040368	116°19'43" BT
Z	+ 250 mdpl	

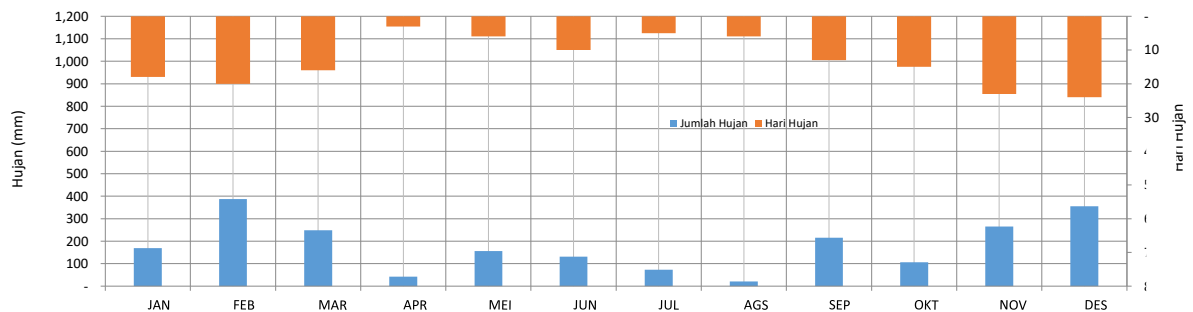
DATA TAHUN OBSERVASI	CURAH HUJAN 2016
Dikeluarkan	Tanggal

TANGGAL	JAN	FEB	MAR	APR	MEI	JUN	JUL	AGS	SEP	OKT	NOV	DES
1	-	4.8	11.7	-	-	-	-	-	-	0.8	-	44.3
2	0.6	18.0	12.2	-	-	-	-	-	-	4.4	1.0	2.2
3	0.7	1.5	1.2	-	-	-	-	-	-	9.9	-	45.5
4	-	-	-	-	-	-	-	-	2.8	17.5	6.9	-
5	6.0	1.4	1.4	4.3	67.6	-	-	0.3	-	-	11.9	10.2
6	-	-	15.8	-	-	2.3	-	3.8	-	-	-	4.5
7	-	7.5	2.7	-	-	0.2	-	-	-	14.7	-	-
8	-	10.2	50.6	-	2.3	-	-	-	-	0.2	0.7	1.5
9	2.8	40.0	-	-	59.4	-	-	-	-	1.1	2.6	31.1
10	-	13.0	35.4	-	-	3.3	-	-	-	-	-	4.4
11	-	51.4	28.1	-	-	-	5.9	-	-	-	2.9	10.9
12	2.6	11.6	-	-	-	7.4	-	1.1	-	-	85.4	38.3
13	32.1	8.4	-	1.1	-	9.1	32.8	-	18.7	-	0.5	11.3
14	-	6.8	-	-	-	-	-	-	-	-	1.9	29.1
15	-	-	3.9	-	-	0.3	-	14.3	19.1	-	1.2	21.6
16	3.8	5.5	-	-	-	57.3	-	-	-	-	2.0	4.2
17	10.8	-	-	-	-	-	-	-	7.3	-	0.3	-
18	-	-	-	-	-	-	1.0	-	-	-	4.0	2.9
19	1.2	-	-	-	-	-	-	-	15.6	1.0	-	31.1
20	-	0.4	-	-	-	-	26.2	-	-	-	-	0.1
21	0.8	-	-	-	-	-	-	-	-	4.8	25.5	41.9
22	33.9	-	0.4	-	-	-	-	-	1.3	-	50.2	1.2
23	9.2	-	2.9	-	-	-	-	-	48.1	15.7	16.0	11.9
24	2.3	61.1	26.3	-	-	-	-	-	6.5	14.6	3.7	-
25	2.8	4.3	-	-	18.1	-	-	1.3	-	0.8	7.3	-
26	35.9	12.4	18.0	36.6	-	1.6	-	-	15.0	0.3	2.0	0.9
27	23.2	89.2	-	-	-	20.1	-	-	-	-	1.1	-
28	-	21.3	23.9	-	0.4	19.1	-	-	77.0	11.1	0.1	1.5
29	0.3	18.0	-	-	-	17.8	-	0.4	0.4	9.7	31.3	0.3
30	-	-	-	-	-	-	-	-	2.7	-	6.1	-
31	0.6	-	13.6	-	8.4	-	-	0.8	-	-	-	4.2
JUMLAH	170	387	248	42	156	131	73	21	216	107	265	355
RERATA	9	19	16	14	26	13	15	3	17	7	12	15
HH.	18	20	16	3	6	10	5	6	13	15	23	24
MAX	36	89	51	37	68	57	33	14	77	18	85	46
JUMLAH HUJAN DASARIAN												
Dasarian I	10	96	131	4	129	6	-	4	3	49	23	144
Dasarian II	51	84	32	1	-	67	73	14	62	1	98	150
Dasarian III	109	206	85	37	27	59	-	3	151	57	143	62
JUMLAH HARI HUJAN DASARIAN												
HH. D. I	4	8	8	1	3	3	-	2	1	7	5	8
HH. D. II	5	6	2	1	-	3	5	1	5	1	8	9
HH. D. III	9	6	6	1	3	4	-	3	7	7	10	7

Sumber : BIW Dinas PU Prov. NTB

Keterangan

- (-): Tidak ada hujan / Ada hujan tapi kecil (< 0,5 mm) untuk bacaan manual
- (x): Alat rusak





KEMENTERIAN PEKERJAAN UMUM DAN PERUMAHAN RAKYAT
DIREKTORAT JENDERAL SUMBER DAYA AIR
BALAI WILAYAH SUNGAI NUSA TENGGARA I
 Jl. Ahmad Yani No.1 Gerimax Indah - Narmada Lombok Barat Telp. (0370) 672282 Fax.(0370)



Nama Pos (ARR)	Pengadang
Wilayah Sungai	Lombok
Daerah Aliran Sungai	Dodokan
Lokasi Pos	Pengadang
Kec./Kab	Praya Tengah / Lombok Tengah
Provinsi	NTB
Nomor Registrasi	03.02.A3.173 CH 90

Jenis Alat	Mekanik	
Dibangun oleh	P3SA	
Pengelola	BWS NT-1	
Tahun Pendirian	1982	
Koordinat :		
X	426079	8°40'46" LS
Y	9040368	116°19'43" BT
Z	+ 250 mdpl	

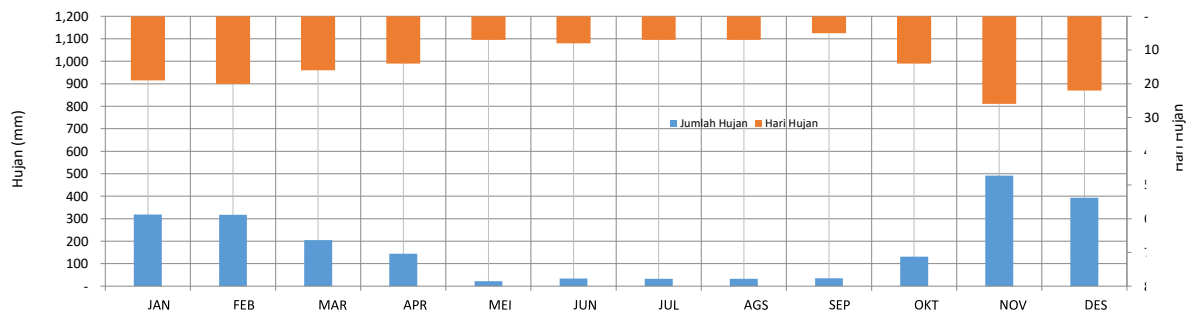
DATA TAHUN OBSERVASI	CURAH HUJAN 2017
Dikeluarkan	Tanggal

TANGGAL	JAN	FEB	MAR	APR	MEI	JUN	JUL	AGS	SEP	OKT	NOV	DES	(mm)
1	-	65.1	-	0.9	-	-	-	-	-	-	-	-	-
2	1.1	50.0	4.0	14.8	-	-	-	-	-	0.4	1.8	-	-
3	15.3	32.9	0.3	32.1	2.9	-	-	-	2.4	0.3	0.3	3.8	-
4	-	1.1	-	-	-	-	-	-	-	14.9	0.4	-	-
5	-	2.8	2.6	4.1	-	8.6	-	-	-	2.3	0.4	-	-
6	-	1.7	-	5.2	-	-	0.1	0.1	-	-	6.8	5.8	-
7	-	6.2	-	0.2	-	0.2	7.6	7.6	-	78.5	-	-	-
8	-	1.9	-	12.5	-	-	14.9	14.9	-	1.8	-	-	-
9	61.8	5.4	-	4.2	-	-	6.5	6.5	-	7.8	2.0	-	-
10	16.0	32.0	-	-	-	1.4	0.3	0.3	0.8	0.9	2.2	44.7	-
11	3.3	24.1	0.2	13.7	-	-	-	-	-	-	11.4	0.5	-
12	0.3	3.9	25.5	-	-	4.4	2.5	2.5	-	-	3.0	66.9	-
13	-	6.3	23.4	-	-	4.5	-	-	-	2.8	118.4	1.8	-
14	-	-	24.1	-	-	-	-	-	-	-	62.2	52.6	-
15	22.4	-	85.9	-	-	-	-	-	-	-	3.6	3.4	-
16	0.2	0.7	0.5	-	-	-	-	-	-	2.5	1.6	11.1	-
17	4.2	-	4.3	-	-	-	-	-	-	0.1	29.4	1.9	-
18	0.2	-	-	26.2	-	-	-	-	-	2.5	32.5	-	-
19	-	6.2	-	9.0	-	-	-	-	-	-	6.4	52.2	-
20	11.8	-	-	-	-	2.0	-	-	-	-	5.7	1.7	-
21	-	0.8	13.1	13.2	-	-	-	-	-	-	0.8	3.8	-
22	4.5	-	-	0.1	-	-	-	-	-	-	6.0	8.7	-
23	21.3	5.4	-	7.6	-	-	-	-	0.2	-	81.1	10.1	-
24	-	-	-	-	-	12.8	-	-	30.8	-	41.1	50.4	-
25	-	-	10.0	-	0.9	0.4	0.7	0.7	-	1.1	57.0	24.7	-
26	27.1	7.0	4.1	-	1.8	-	-	-	-	15.7	-	1.2	-
27	3.5	27.9	1.8	-	0.5	-	-	-	-	-	7.6	1.5	-
28	10.3	36.0	-	-	5.5	-	-	-	-	-	5.7	-	-
29	24.6	-	-	-	9.9	-	-	-	-	-	0.5	0.1	-
30	12.9	-	0.1	-	0.5	-	-	-	0.5	-	4.2	37.4	-
31	78.1	-	4.2	-	-	-	-	-	-	-	-	8.3	-
JUMLAH	319	317	204	144	22	34	33	33	35	132	492	393	-
RERATA	17	16	13	10	3	4	5	5	7	9	19	18	-
HH.	19	20	16	14	7	8	7	7	5	14	26	22	-
MAX	78	65	86	32	10	13	15	15	31	79	118	67	-
JUMLAH HUJAN DASARIAN													
Dasarian I	94	199	7	74	3	10	29	29	3	107	14	54	-
Dasarian II	42	41	164	49	-	11	3	3	-	8	274	192	-
Dasarian III	182	77	33	21	19	13	1	1	32	17	204	146	-
JUMLAH HARI HUJAN DASARIAN													
HH. D. I	4	10	3	8	1	3	5	5	2	8	7	3	-
HH. D. II	7	5	7	3	-	3	1	1	-	4	10	9	-
HH. D. III	8	5	6	3	6	2	1	1	3	2	9	10	-

Sumber : BIW Dinas PU Prov. NTB

Keterangan

- (-): Tidak ada hujan / Ada hujan tapi kecil (< 0,5 mm) untuk bacaan manual
- (x): Alat rusak





KEMENTERIAN PEKERJAAN UMUM DAN PERUMAHAN RAKYAT
DIREKTORAT JENDERAL SUMBER DAYA AIR
BALAI WILAYAH SUNGAI NUSA TENGGARA I
 Jl. Ahmad Yani No.1 Gerimax Indah - Narmada Lombok Barat Telp. (0370) 672282 Fax.(0370)



Nama Pos (ARR)	Pengadang
Wilayah Sungai	Lombok
Daerah Aliran Sungai	Dodokan
Lokasi Pos	Pengadang
Kec./Kab	Praya Tengah / Lombok Tengah
Provinsi	NTB
Nomor Registrasi	03.02.A3. 173 CH 90

Jenis Alat	Mekanik	
Dibangun oleh	P3SA	
Pengelola	BWS NT-1	
Tahun Pendirian	1982	
Koordinat :		
X	426079	8°40'46" LS
Y	9040368	116°19'43" BT
Z	+ 250 mdpl	

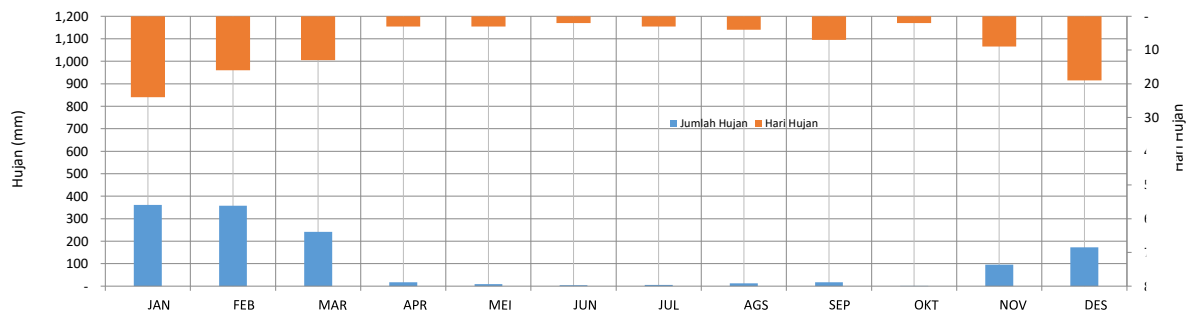
DATA TAHUN OBSERVASI	CURAH HUJAN 2018
Dikeluarkan	Tanggal

TANGGAL	JAN	FEB	MAR	APR	MEI	JUN	JUL	AGS	SEP	OKT	NOV	DES	(mm)
1	8.3	59.8	-	14.4	-	-	-	-	10.0	-	-	-	-
2	5.0	1.6	-	-	-	-	-	-	0.1	-	-	-	-
3	-	3.8	-	-	-	-	-	-	-	-	-	-	-
4	1.6	6.7	-	-	-	-	-	-	0.3	-	-	-	0.9
5	0.7	39.9	49.4	-	-	-	-	-	-	-	-	-	2.8
6	86.3	-	4.4	-	-	-	-	-	0.9	-	7.4	-	28.5
7	18.7	-	35.1	-	-	-	-	-	0.4	-	-	-	33.4
8	-	1.5	0.5	-	-	-	-	-	1.0	-	0.1	-	7.8
9	-	24.9	3.0	-	-	-	-	-	-	-	22.9	-	4.5
10	20.4	-	-	-	-	-	-	-	-	-	-	-	1.5
11	34.9	-	-	-	-	3.4	-	-	-	-	15.0	-	32.7
12	20.4	-	11.6	2.0	-	-	-	-	-	-	45.5	-	-
13	-	-	5.1	-	-	-	-	-	-	-	2.0	-	0.6
14	-	-	8.0	-	-	-	-	-	-	-	0.7	-	32.7
15	-	8.6	35.5	-	-	-	-	-	-	-	0.1	-	2.6
16	1.8	-	-	1.1	-	-	-	5.3	-	-	-	-	-
17	-	11.9	-	-	-	-	-	3.3	-	-	-	-	-
18	1.2	0.3	30.3	-	-	-	-	-	-	-	1.5	-	-
19	0.8	35.5	-	-	-	-	-	-	-	-	-	-	-
20	8.0	-	-	-	-	-	-	-	-	0.5	-	-	-
21	6.5	-	-	-	0.6	0.8	1.6	-	-	0.1	-	-	0.5
22	11.9	45.7	9.5	-	-	-	-	-	-	-	-	-	0.1
23	18.5	26.4	-	-	-	-	-	-	4.2	-	-	-	1.0
24	0.8	67.3	5.5	-	8.5	-	-	-	-	-	-	-	6.5
25	17.5	13.8	-	-	-	-	-	-	-	-	-	-	-
26	29.1	-	-	-	-	-	-	-	-	-	-	-	5.7
27	3.7	-	-	-	-	-	0.3	-	-	-	-	-	-
28	2.3	9.9	-	-	0.3	-	3.0	-	-	-	-	-	0.4
29	8.9	-	-	-	-	-	-	2.1	-	-	-	-	8.6
30	29.0	-	-	-	-	-	-	2.0	-	-	-	-	-
31	24.9	-	43.6	-	-	-	-	-	-	-	-	-	1.4
JUMLAH	361	358	242	18	9	4	5	13	17	1	95	172	
RERATA	15	22	19	6	3	2	2	3	2	0	11	9	
HH.	24	16	13	3	3	2	3	4	7	2	9	19	
MAX	86	67	49	14	9	3	3	5	10	1	46	33	
JUMLAH HUJAN DASARIAN													
Dasarian I	141	138	92	14	-	-	-	-	13	-	30	79	
Dasarian II	67	56	91	3	-	3	-	9	-	1	65	69	
Dasarian III	153	163	59	-	9	1	5	4	4	0	-	24	
JUMLAH HARI HUJAN DASARIAN													
HH. D. I	7	7	5	1	-	-	-	-	6	-	3	7	
HH. D. II	6	4	5	2	-	1	-	2	-	1	6	4	
HH. D. III	11	5	3	-	3	1	3	2	1	1	-	8	

Sumber : BIW Dinas PU Prov. NTB

Keterangan

- (-) : Tidak ada hujan / Ada hujan tapi kecil (< 0,5 mm) untuk bacaan manual
- (x) : Alat rusak





KEMENTERIAN PEKERJAAN UMUM DAN PERUMAHAN RAKYAT
DIREKTORAT JENDERAL SUMBER DAYA AIR
BALAI WILAYAH SUNGAI NUSA TENGGARA I
 Jl. Ahmad Yani No.1 Gerimax Indah - Narmada Lombok Barat Telp. (0370) 672282 Fax.(0370) 672345



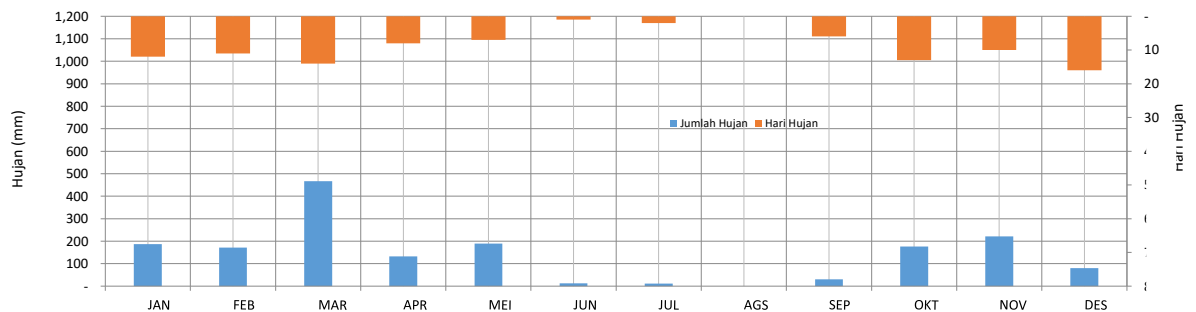
Nama Pos (ARR)	Pengadang
Wilayah Sungai	Lombok
Daerah Aliran Sungai	Dodokan
Lokasi Pos	Pengadang
Kec./Kab	Praya Tengah / Lombok Tengah
Provinsi	NTB
Nomor Registrasi	03.02.A3.173 CH 90

Jenis Alat	Mekanik	
Dibangun oleh	P3SA	
Pengelola	BWS NT-1	
Tahun Pendirian	1982	
Koordinat :		
X	426079	8°40'46" LS
Y	9040368	116°19'43" BT
Z	+ 250 mdpl	

DATA TAHUN OBSERVASI	CURAH HUJAN 2020
Dikeluarkan	Tanggal

TANGGAL	JAN	FEB	MAR	APR	MEI	JUN	JUL	AGS	SEP	OKT	NOV	DES	(mm)
1	18.0	10.0	44.0	-	-	-	-	-	2.0	-	15.5	4.5	
2	2.5	5.9	-	-	-	-	-	-	-	-	-	-	
3	11.5	-	94.0	14.0	-	-	-	-	-	-	-	-	
4	17.0	-	16.5	-	-	-	-	-	-	-	-	-	2.0
5	16.0	-	-	-	-	-	-	-	-	3.5	-	-	6.0
6	-	-	-	45.2	-	-	-	-	-	0.6	-	-	-
7	1.5	38.5	24.0	9.5	-	-	-	-	-	9.5	-	-	-
8	-	4.5	37.5	4.0	-	-	-	-	-	-	-	-	-
9	-	18.7	39.0	-	-	-	-	-	-	22.5	-	-	-
10	-	11.0	-	-	-	-	-	-	-	2.6	-	-	-
11	31.5	-	-	-	-	-	-	-	-	-	-	-	17.0
12	9.0	-	-	-	-	-	-	-	-	-	-	-	3.3
13	-	-	71.0	3.0	-	-	-	-	-	-	-	-	3.3
14	9.0	-	-	4.0	-	13.0	-	-	-	-	-	-	5.0
15	-	3.0	16.5	-	-	-	-	-	-	4.0	-	-	3.5
16	-	-	-	-	-	-	-	-	4.5	-	-	-	3.0
17	-	37.0	-	-	-	-	-	-	3.5	-	2.0	2.8	
18	-	27.5	-	10.0	2.5	-	-	-	-	-	-	-	-
19	-	-	-	43.0	-	-	-	-	-	67.0	13.0	13.5	
20	-	-	10.0	-	-	-	10.0	-	-	7.8	-	3.0	
21	-	8.0	-	-	10.0	-	-	-	16.0	-	12.0	0.8	
22	-	-	29.0	-	-	-	-	-	-	1.5	51.0	1.5	
23	-	-	-	-	9.0	-	1.6	-	-	-	-	-	
24	13.0	-	4.0	-	-	-	-	-	-	19.0	-	-	
25	43.0	-	-	-	-	-	-	-	-	-	-	-	
26	15.0	7.0	-	-	16.0	-	-	-	-	-	25.0	-	
27	-	-	57.5	-	48.0	-	-	-	-	-	2.0	-	
28	-	-	21.0	-	39.5	-	-	-	-	-	87.5	-	
29	-	-	2.5	-	64.5	-	-	-	2.0	23.1	4.9	-	
30	-	-	-	-	-	-	-	-	1.8	2.5	7.8	5.0	
31	-	-	-	-	-	-	-	-	-	13.0	-	6.0	
JUMLAH	187	171	467	133	190	13	12	-	30	177	221	80	
RERATA	16	16	33	17	27	7	6	-	5	14	22	5	
HH.	12	11	14	8	7	1	2	-	6	13	10	16	
MAX	43	39	94	45	65	13	10	-	16	67	88	17	
JUMLAH HUJAN DASARIAN													
Dasarian I	67	89	255	73	-	-	-	-	2	39	16	13	
Dasarian II	50	68	98	60	3	13	10	-	8	79	15	54	
Dasarian III	71	15	114	-	187	-	2	-	20	59	190	13	
JUMLAH HARI HUJAN DASARIAN													
HH. D. I	6	6	6	4	-	-	-	-	1	5	1	3	
HH. D. II	3	3	3	4	1	1	1	-	2	3	2	9	
HH. D. III	3	2	5	-	6	-	1	-	3	5	7	4	

Keterangan
 (-) : Tidak ada hujan / Ada hujan tapi kecil (< 0,5 mm) untuk bacaan manual
 (x) : Alat rusak





KEMENTERIAN PEKERJAAN UMUM DAN PERUMAHAN RAKYAT
DIREKTORAT JENDERAL SUMBER DAYA AIR
BALAI WILAYAH SUNGAI NUSA TENGGARA I
 Jl. Ahmad Yani No.1 Gerimax Indah - Narmada Lombok Barat Telp. (0370) 672282 Fax.(0370) 672345



Nama Pos (ARR)	Pengadang
Wilayah Sungai	Lombok
Daerah Aliran Sungai	Dodokan
Lokasi Pos	Pengadang
Kec./Kab	Praya Tengah / Lombok Tengah
Provinsi	NTB
Nomor Registrasi	03.02.A3. 173 CH 90

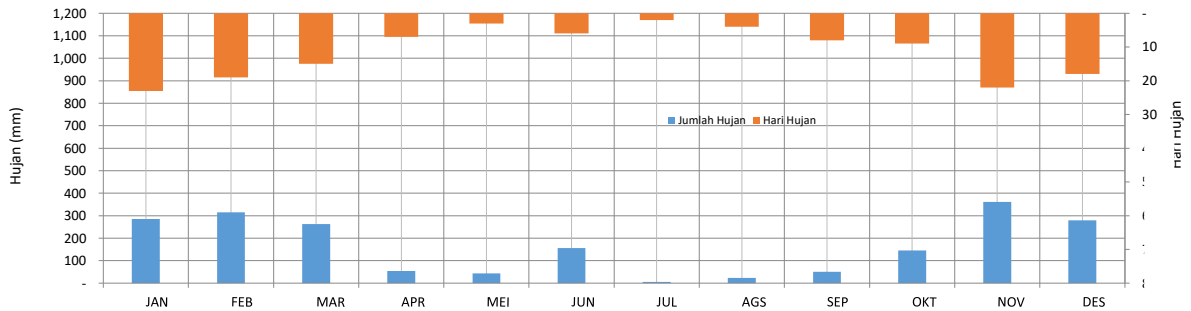
Jenis Alat	Mekanik	
Dibangun oleh	P3SA	
Pengelola	BWS NT-1	
Tahun Pendirian	1982	
Koordinat :		
X	426079	8°40'46" LS
Y	9040368	116°19'43" BT
Z	+ 250 mdpl	

DATA TAHUN OBSERVASI	CURAH HUJAN 2021
Dikeluarkan	Tanggal

TANGGAL	JAN	FEB	MAR	APR	MEI	JUN	JUL	AGS	SEP	OKT	NOV	DES	(mm)
1	16.0	-	-	10.0	10.5	-	-	-	-	-	4.0	3.5	
2	12.5	-	-	17.5	-	-	-	1.0	-	-	39.0	11.0	
3	9.0	4.8	-	-	-	-	-	20.0	-	-	-	7.5	
4	-	10.5	35.2	5.0	-	-	-	-	0.9	-	1.1	-	
5	0.5	57.0	-	-	-	-	-	-	-	-	-	10.2	
6	-	4.5	1.5	11.5	-	-	-	-	-	-	1.5	33.6	
7	9.2	-	-	2.5	-	-	-	-	2.0	-	6.5	-	
8	3.8	-	14.5	-	-	-	-	-	-	-	26.0	-	
9	11.5	2.5	24.0	-	-	-	-	-	-	-	-	-	
10	-	4.0	33.5	-	-	-	-	-	1.0	-	8.8	20.0	
11	7.2	-	-	7.0	-	-	-	-	-	-	12.1	2.0	
12	1.4	30.3	10.5	-	-	-	-	-	24.5	-	13.0	-	
13	-	11.7	1.4	0.7	-	-	-	1.5	8.4	-	-	18.0	
14	-	-	6.0	-	-	-	-	-	13.0	-	4.0	10.8	
15	56.0	-	67.5	-	0.5	-	-	-	-	3.5	39.0	-	
16	-	-	23.5	-	-	9.0	-	-	-	0.7	-	1.5	
17	1.5	11.0	36.5	-	-	-	-	1.0	-	34.0	-	-	
18	13.0	-	-	-	-	-	2.5	-	-	-	-	10.2	
19	11.3	2.0	1.5	-	32.8	-	-	-	-	-	1.8	4.5	
20	41.1	14.0	-	-	-	-	-	-	-	-	53.8	51.5	
21	-	18.0	-	-	-	25.5	-	-	-	2.5	11.5	-	
22	0.8	55.0	-	-	-	-	-	-	0.6	-	59.0	-	
23	7.2	2.0	-	-	-	66.0	-	-	-	-	39.8	47.0	
24	23.0	1.7	1.4	-	-	6.0	-	-	0.5	-	3.3	11.0	
25	8.0	0.8	-	-	-	46.2	-	-	-	-	8.9	-	
26	2.8	35.5	-	-	-	-	-	-	-	15.2	0.7	-	
27	-	13.7	-	-	-	-	-	-	-	59.5	-	25.7	
28	3.5	36.0	-	-	-	3.5	-	-	-	-	2.0	9.0	
29	22.0	-	3.0	-	-	-	2.5	-	-	23.1	2.3	-	
30	21.5	-	3.0	-	-	-	-	-	-	1.5	23.5	-	
31	2.0	-	-	-	-	-	-	-	-	5.3	-	2.5	
JUMLAH	285	315	263	54	44	156	5	24	51	145	362	280	
RERATA	12	17	18	8	15	26	3	6	6	16	16	16	
HH.	23	19	15	7	3	6	2	4	8	9	22	18	
MAX	56	57	68	18	33	66	3	20	25	60	59	52	
JUMLAH HUJAN DASARIAN													
Dasarian I	63	83	109	47	11	-	-	21	4	-	87	86	
Dasarian II	132	69	147	8	33	9	3	3	46	38	124	99	
Dasarian III	91	163	7	-	-	147	3	-	1	107	151	95	
JUMLAH HARI HUJAN DASARIAN													
HH. D. I	7	6	5	5	1	-	-	2	3	-	7	6	
HH. D. II	7	5	7	2	2	1	1	2	3	3	6	7	
HH. D. III	9	8	3	-	-	5	1	-	2	6	9	5	

Keterangan

- (-) : Tidak ada hujan / Ada hujan tapi kecil (< 0,5 mm) untuk bacaan manual
- (x) : Alat rusak





KEMENTERIAN PEKERJAAN UMUM DAN PERUMAHAN RAKYAT
DIREKTORAT JENDERAL SUMBER DAYA AIR
BALAI WILAYAH SUNGAI NUSA TENGGARA I
 Jl. Ahmad Yani No.1 Gerimax Indah - Narmada Lombok Barat Telp. (0370) 672282 Fax.(0370) 672345



Nama Pos (ARR)	Pengadang
Wilayah Sungai	Lombok
Daerah Aliran Sungai	Dodokan
Lokasi Pos	Pengadang
Kec./Kab	Praya Tengah / Lombok Tengah
Provinsi	NTB
Nomor Registrasi	03.02.A3. 173 CH 90

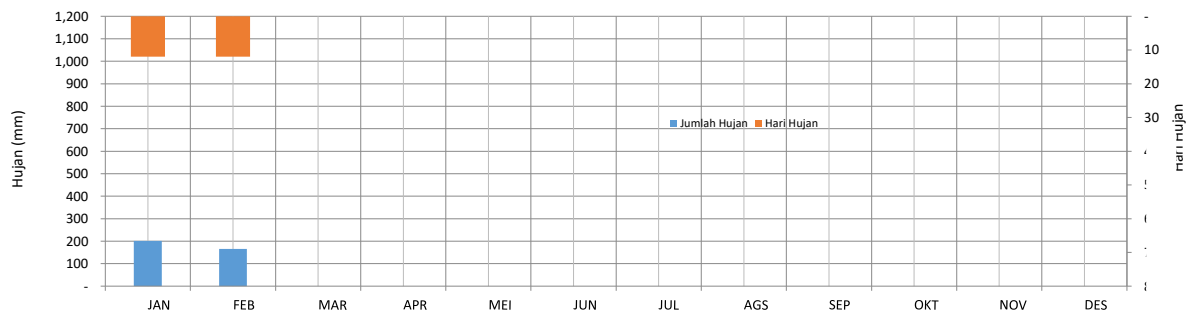
Jenis Alat	Mekanik	
Dibangun oleh	P3SA	
Pengelola	BWS NT-1	
Tahun Pendirian	1982	
Koordinat :		
X	426079	8°40'46" LS
Y	9040368	116°19'43" BT
Z	+ 250 mdpl	

DATA TAHUN OBSERVASI	CURAH HUJAN 2021
Dikeluarkan	Tanggal

TANGGAL	JAN	FEB	MAR	APR	MEI	JUN	JUL	AGS	SEP	OKT	NOV	DES	(mm)
1	-	-											
2	-	-											
3	-	-											
4	-	21.5											
5	-	-											
6	-	3.0											
7	-	6.1											
8	-	-											
9	8.5	-											
10	-	2.4											
11	21.2	-											
12	26.3	56.3											
13	-	16.3											
14	-	1.2											
15	31.5	-											
16	1.5	-											
17	-	-											
18	37.9	21.0											
19	6.5	-											
20	23.4	-											
21	-	24.0											
22	-	1.7											
23	-	9.5											
24	-	-											
25	-	2.1											
26	2.4	-											
27	31.4	-											
28	3.4	-											
29	-	-											
30	7.4	-											
31	-	-											
JUMLAH	201	165	-	-	-	-	-	-	-	-	-	-	-
RERATA	17	14	-	-	-	-	-	-	-	-	-	-	-
HH.	12	12	-	-	-	-	-	-	-	-	-	-	-
MAX	38	56	-	-	-	-	-	-	-	-	-	-	-
JUMLAH HUJAN DASARIAN													
Dasarian I	9	33	-	-	-	-	-	-	-	-	-	-	-
Dasarian II	148	95	-	-	-	-	-	-	-	-	-	-	-
Dasarian III	45	37	-	-	-	-	-	-	-	-	-	-	-
JUMLAH HARI HUJAN DASARIAN													
HH. D. I	1	4	-	-	-	-	-	-	-	-	-	-	-
HH. D. II	7	4	-	-	-	-	-	-	-	-	-	-	-
HH. D. III	4	4	-	-	-	-	-	-	-	-	-	-	-

Keterangan

- (-) : Tidak ada hujan / Ada hujan tapi kecil (< 0,5 mm) untuk bacaan manual
- (x) : Alat rusak





KEMENTERIAN PEKERJAAN UMUM DAN PERUMAHAN RAKYAT
DIREKTORAT JENDERAL SUMBER DAYA AIR
BALAI WILAYAH SUNGAI NUSA TENGGARA I
 Jl. Ahmad Yani No.1 Gerimax Indah - Narmada Lombok Barat Telp. (0370) 672282 Fax.(0370)



Nama Pos (ARR)	Mangkung
Wilayah Sungai	Lombok
Daerah Aliran Sungai	Dodokan
Lokasi Pos	Mangkung
Kec./Kab	Praya Barat / Lombok Tengah
Provinsi	NTB
Nomor Registrasi	03.02.A3. 173 CH 94

Jenis Alat	Mekanik	
Dibangun oleh	P3SA	
Pengelola	BWS NT-1	
Tahun Pendirian	1973	
Koordinat :		
X	414644	8°48'34" LS
Y	9026139	116°13'26" BT
Z	+ 34 mdpl	

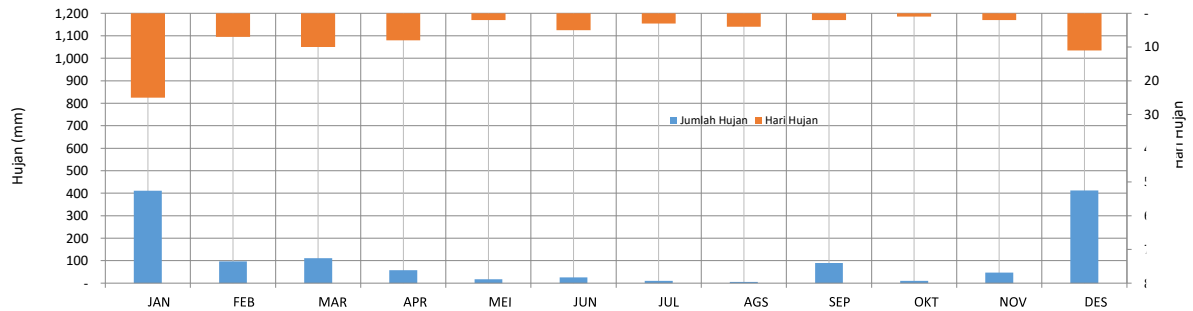
DATA TAHUN OBSERVASI	CURAH HUJAN 2003
Dikeluarkan	Tanggal

TANGGAL	JAN	FEB	MAR	APR	MEI	JUN	JUL	AGS	SEP	OKT	NOV	DES	(mm)
1	16.7	-	-	10.2	-	-	-	-	-	-	-	-	-
2	72.9	2.3	3.1	3.4	-	-	-	-	-	-	-	-	-
3	0.1	-	-	4.4	-	-	-	-	-	-	-	-	-
4	2.1	-	-	-	-	-	-	-	-	-	-	-	-
5	19.4	61.2	20.0	-	-	18.0	-	-	-	-	-	-	-
6	2.5	-	10.0	10.2	-	-	-	-	-	-	-	-	-
7	77.9	-	10.0	-	-	-	-	-	-	-	-	-	-
8	21.3	-	10.0	10.0	-	-	-	-	-	-	-	-	30.0
9	19.5	-	40.0	10.0	-	-	-	-	-	-	-	-	55.0
10	17.5	-	1.0	-	-	-	0.5	-	-	-	-	-	-
11	6.3	-	7.0	-	-	0.9	-	-	-	-	-	-	55.0
12	46.4	-	-	-	-	4.8	-	3.3	40.0	-	-	-	30.0
13	26.6	-	4.5	-	10.0	-	-	-	50.0	-	-	-	-
14	0.5	-	-	-	-	-	-	1.6	-	-	-	-	-
15	0.2	-	-	-	-	1.2	-	0.3	-	-	-	-	-
16	0.8	-	-	8.4	-	-	-	-	-	10.0	-	-	40.0
17	-	-	-	-	-	-	-	-	-	-	-	-	80.0
18	-	-	-	-	-	-	-	-	-	-	-	-	50.0
19	-	-	-	-	-	-	-	-	-	-	-	-	10.0
20	2.0	-	-	-	-	-	-	-	-	-	30.0	-	10.0
21	-	-	-	-	7.1	0.3	-	0.3	-	-	-	-	-
22	12.1	-	-	-	-	-	9.0	-	-	-	-	-	-
23	16.6	-	-	-	-	-	-	-	-	-	-	-	-
24	0.7	1.5	-	0.8	-	-	-	-	-	-	17.0	-	30.0
25	0.2	0.7	-	-	-	-	-	-	-	-	-	-	-
26	0.2	17.1	-	-	-	-	-	-	-	-	-	-	-
27	44.6	5.1	-	-	-	-	-	-	-	-	-	-	-
28	0.9	8.4	5.2	-	-	-	-	-	-	-	-	-	22.0
29	3.2	-	-	-	-	-	-	-	-	-	-	-	-
30	-	-	-	-	-	-	-	-	-	-	-	-	-
31	-	-	-	-	-	-	0.3	-	-	-	-	-	-
JUMLAH	411	96	111	57	17	25	10	6	90	10	47	-	412
RERATA	16	14	11	7	9	5	3	1	45	10	24	-	37
HH.	25	7	10	8	2	5	3	4	2	1	2	-	11
MAX	78	61	40	10	10	18	9	3	50	10	30	-	80
JUMLAH HUJAN DASARIAN													
Dasarian I	250	64	94	48	-	18	1	-	-	-	-	-	85
Dasarian II	83	-	12	8	10	7	-	5	90	10	30	-	275
Dasarian III	79	33	5	1	7	0	9	0	-	-	17	-	52
JUMLAH HARI HUJAN DASARIAN													
HH. D. I	10	2	7	6	-	1	1	-	-	-	-	-	2
HH. D. II	7	-	2	1	1	3	-	3	2	1	1	-	7
HH. D. III	8	5	1	1	1	1	2	1	-	-	1	-	2

Sumber : BIW Dinas PU Prov. NTB

Keterangan

- (-) : Tidak ada hujan / Ada hujan tapi kecil (< 0,5 mm) untuk bacaan manual
- (x) : Alat rusak





KEMENTERIAN PEKERJAAN UMUM DAN PERUMAHAN RAKYAT
DIREKTORAT JENDERAL SUMBER DAYA AIR
BALAI WILAYAH SUNGAI NUSA TENGGARA I
 Jl. Ahmad Yani No.1 Gerimax Indah - Narmada Lombok Barat Telp. (0370) 672282 Fax.(0370)



Nama Pos (ARR)	Mangkung
Wilayah Sungai	Lombok
Daerah Aliran Sungai	Dodokan
Lokasi Pos	Mangkung
Kec./Kab	Praya Barat / Lombok Tengah
Provinsi	NTB
Nomor Registrasi	03.02.A3. 173 CH 94

Jenis Alat	Mekanik	
Dibangun oleh	P3SA	
Pengelola	BWS NT-1	
Tahun Pendirian	1973	
Koordinat :		
X	414644	8°48'34" LS
Y	9026139	116°13'26" BT
Z	+ 34 mdpl	

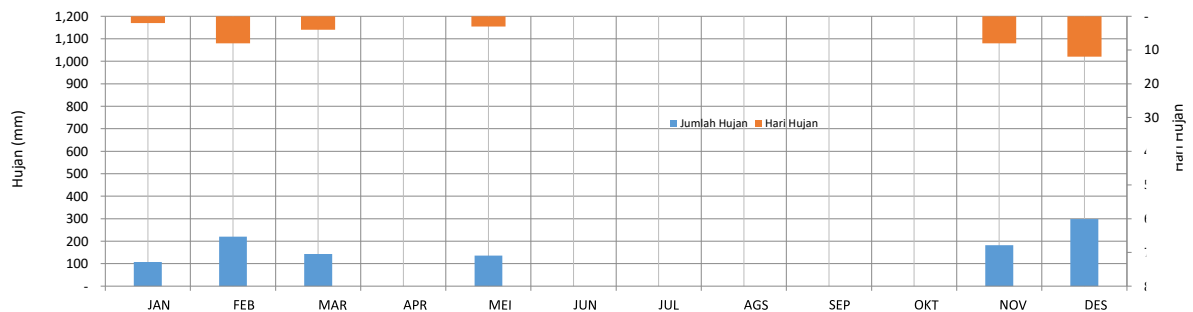
DATA TAHUN OBSERVASI	CURAH HUJAN 2004
Dikeluarkan	Tanggal

TANGGAL	JAN	FEB	MAR	APR	MEI	JUN	JUL	AGS	SEP	OKT	NOV	DES	(mm)
1	-	-	-	-	-	-	-	-	-	-	-	-	40.0
2	-	-	-	-	-	-	-	-	-	-	-	-	-
3	-	70.0	-	-	-	-	-	-	-	-	-	-	-
4	-	30.0	-	-	-	-	-	-	-	-	-	-	-
5	27.0	27.0	-	-	-	-	-	-	-	-	-	-	-
6	-	-	-	-	-	-	-	-	-	-	-	-	-
7	-	10.0	-	-	-	-	-	-	-	-	-	-	25.0
8	-	-	-	-	-	-	-	-	-	-	-	-	-
9	-	-	-	-	-	-	-	-	-	-	-	-	-
10	-	-	-	-	-	-	-	-	-	-	10.0	-	-
11	-	-	-	-	-	-	-	-	-	-	20.0	-	-
12	-	-	-	-	-	-	-	-	-	-	-	-	-
13	-	-	-	-	-	-	-	-	-	-	-	-	-
14	-	20.0	-	-	-	-	-	-	-	-	-	-	-
15	-	10.0	84.0	-	-	-	-	-	-	-	-	-	-
16	-	-	10.0	-	-	-	-	-	-	-	-	-	19.0
17	-	-	-	-	-	-	-	-	-	-	-	-	-
18	-	-	-	-	-	-	-	-	-	-	-	-	36.0
19	-	-	-	-	-	-	-	-	-	-	-	-	-
20	-	-	-	-	-	-	-	-	-	-	-	-	-
21	-	-	-	-	-	-	-	-	-	-	-	-	-
22	-	30.0	-	-	-	-	-	-	-	-	16.0	-	35.0
23	-	23.0	39.0	-	-	-	-	-	-	-	20.0	-	6.4
24	-	-	-	-	-	-	-	-	-	-	-	-	8.4
25	-	-	-	-	-	-	-	-	-	-	36.0	-	44.4
26	-	-	-	-	-	-	-	-	-	-	20.0	-	4.7
27	-	-	-	-	-	-	-	-	-	-	-	-	-
28	-	-	-	-	54.0	-	-	-	-	-	-	-	39.4
29	-	-	-	-	52.0	-	-	-	-	-	40.0	-	30.0
30	-	-	-	-	30.0	-	-	-	-	-	20.0	-	-
31	80.0	-	10.0	-	-	-	-	-	-	-	-	-	9.8
JUMLAH	107	220	143	-	136	-	-	-	-	-	182	-	298
RERATA	54	28	36	-	45	-	-	-	-	-	23	-	25
HH.	2	8	4	-	3	-	-	-	-	-	8	-	12
MAX	80	70	84	-	54	-	-	-	-	-	40	-	44
JUMLAH HUJAN DASARIAN													
Dasarian I	27	137	-	-	-	-	-	-	-	-	10	-	65
Dasarian II	-	30	94	-	-	-	-	-	-	-	20	-	55
Dasarian III	80	53	49	-	136	-	-	-	-	-	152	-	178
JUMLAH HARI HUJAN DASARIAN													
HH. D. I	1	4	-	-	-	-	-	-	-	-	1	-	2
HH. D. II	-	2	2	-	-	-	-	-	-	-	1	-	2
HH. D. III	1	2	2	-	3	-	-	-	-	-	6	-	8

Sumber : BIW Dinas PU Prov. NTB

Keterangan

- (-) : Tidak ada hujan / Ada hujan tapi kecil (< 0,5 mm) untuk bacaan manual
- (x) : Alat rusak





KEMENTERIAN PEKERJAAN UMUM DAN PERUMAHAN RAKYAT
DIREKTORAT JENDERAL SUMBER DAYA AIR
BALAI WILAYAH SUNGAI NUSA TENGGARA I
 Jl. Ahmad Yani No.1 Gerimax Indah - Narmada Lombok Barat Telp. (0370) 672282 Fax.(0370)



Nama Pos (ARR)	Mangkung
Wilayah Sungai	Lombok
Daerah Aliran Sungai	Dodokan
Lokasi Pos	Mangkung
Kec./Kab	Praya Barat / Lombok Tengah
Provinsi	NTB
Nomor Registrasi	03.02.A3. 173 CH 94

Jenis Alat	Mekanik	
Dibangun oleh	P3SA	
Pengelola	BWS NT-1	
Tahun Pendirian	1973	
Koordinat :		
X	414644	8°48'34" LS
Y	9026139	116°13'26" BT
Z	+ 34 mdpl	

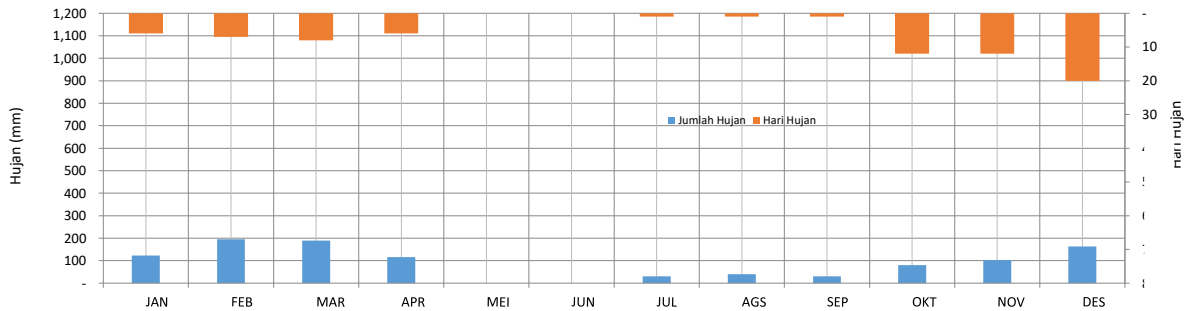
DATA TAHUN OBSERVASI	CURAH HUJAN 2005
Dikeluarkan	Tanggal

TANGGAL	JAN	FEB	MAR	APR	MEI	JUN	JUL	AGS	SEP	OKT	NOV	DES	(mm)
1	-	-	-	8.8	-	-	-	-	-	-	-	-	3.8
2	-	-	-	20.0	-	-	-	-	-	-	-	-	3.7
3	-	40.0	22.6	-	-	-	-	-	-	-	-	-	22.8
4	-	-	6.2	-	-	-	-	-	-	-	-	-	1.6
5	-	-	49.3	7.8	-	-	-	-	-	-	-	-	-
6	-	10.0	12.3	-	-	-	-	-	-	-	-	-	0.7
7	-	-	8.6	50.0	-	-	30.0	-	-	-	-	-	11.0
8	-	-	40.0	9.2	-	-	-	-	-	-	-	-	12.8
9	22.0	-	-	-	-	-	-	-	-	-	-	-	0.3
10	-	-	-	-	-	-	-	-	-	1.2	-	-	11.3
11	-	-	-	20.0	-	-	-	-	-	0.2	-	-	4.5
12	-	-	-	-	-	-	-	-	-	-	-	-	-
13	-	45.0	-	-	-	-	-	-	-	-	-	-	10.0
14	-	21.0	-	-	-	-	-	-	-	1.0	-	-	10.0
15	14.0	30.0	-	-	-	-	-	-	-	24.6	0.9	-	-
16	14.6	-	-	-	-	-	-	-	-	0.1	14.9	-	6.3
17	10.5	-	-	-	-	-	-	-	-	5.0	11.6	-	-
18	-	-	-	-	-	-	-	-	-	2.3	7.6	-	2.8
19	-	-	-	-	-	-	-	-	-	27.0	0.2	-	-
20	39.5	-	-	-	-	-	-	-	-	-	6.5	-	-
21	-	-	-	-	-	-	-	-	-	-	6.8	-	-
22	-	-	-	-	-	-	-	-	-	-	24.0	-	-
23	-	27.2	-	-	-	-	-	-	-	-	14.3	-	-
24	-	-	-	-	-	-	-	-	-	-	-	-	-
25	-	22.4	-	-	-	-	-	-	30.0	5.2	-	-	-
26	-	-	-	-	-	-	-	-	-	7.2	-	-	0.2
27	22.2	-	-	-	-	-	-	-	-	4.9	-	-	17.4
28	-	-	29.8	-	-	-	-	40.0	-	1.0	4.0	-	6.2
29	-	-	-	-	-	-	-	-	-	-	0.9	-	4.7
30	-	-	-	-	-	-	-	-	-	-	11.4	-	15.4
31	-	-	20.0	-	-	-	-	-	-	-	-	-	17.6
JUMLAH	123	196	189	116	-	-	30	40	30	80	103	-	163
RERATA	20	28	24	19	-	-	30	40	30	7	9	-	8
HH.	6	7	8	6	-	-	1	1	1	12	12	-	20
MAX	40	45	49	50	-	-	30	40	30	27	24	-	23
JUMLAH HUJAN DASARIAN													
Dasarian I	22	50	139	96	-	-	30	-	-	1	-	-	68
Dasarian II	79	96	-	20	-	-	-	-	-	60	42	-	34
Dasarian III	22	50	50	-	-	-	-	40	30	18	61	-	62
JUMLAH HARI HUJAN DASARIAN													
HH. D. I	1	2	6	5	-	-	1	-	-	1	-	-	9
HH. D. II	4	3	-	1	-	-	-	-	-	7	6	-	5
HH. D. III	1	2	2	-	-	-	-	1	1	4	6	-	6

Sumber : BIW Dinas PU Prov. NTB

Keterangan

- (-) : Tidak ada hujan / Ada hujan tapi kecil (< 0,5 mm) untuk bacaan manual
- (x) : Alat rusak





KEMENTERIAN PEKERJAAN UMUM DAN PERUMAHAN RAKYAT
DIREKTORAT JENDERAL SUMBER DAYA AIR
BALAI WILAYAH SUNGAI NUSA TENGGARA I
 Jl. Ahmad Yani No.1 Gerimax Indah - Narmada Lombok Barat Telp. (0370) 672282 Fax.(0370)



Nama Pos (ARR)	Mangkung
Wilayah Sungai	Lombok
Daerah Aliran Sungai	Dodokan
Lokasi Pos	Mangkung
Kec./Kab	Praya Barat / Lombok Tengah
Provinsi	NTB
Nomor Registrasi	03.02.A3. 173 CH 94

Jenis Alat	Mekanik	
Dibangun oleh	P3SA	
Pengelola	BWS NT-1	
Tahun Pendirian	1973	
Koordinat :		
X	414644	8°48'34" LS
Y	9026139	116°13'26" BT
Z	+ 34 mdpl	

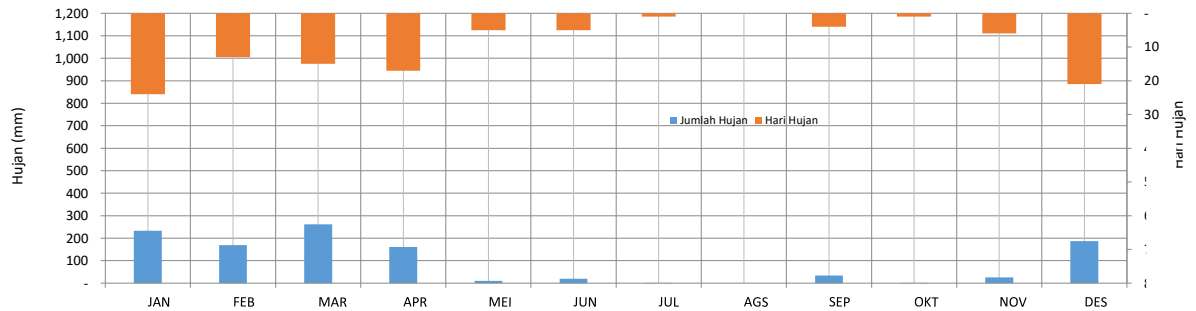
DATA TAHUN OBSERVASI	CURAH HUJAN 2006
Dikeluarkan	Tanggal

TANGGAL	JAN	FEB	MAR	APR	MEI	JUN	JUL	AGS	SEP	OKT	NOV	DES	(mm)
1	0.1	8.5	8.9	42.4	-	-	-	-	-	-	-	-	-
2	-	10.5	1.1	11.0	-	-	-	-	-	-	-	-	3.3
3	28.3	-	24.8	-	1.1	-	-	-	-	-	-	-	15.3
4	5.6	-	0.7	1.3	-	-	-	-	-	-	13.1	-	-
5	4.5	-	42.9	2.5	0.3	-	-	-	-	-	8.3	-	-
6	1.3	30.1	20.8	1.0	0.6	-	-	-	-	-	1.0	-	-
7	26.3	-	-	3.0	-	-	-	-	-	-	-	-	-
8	-	-	3.1	-	-	-	-	-	-	-	-	-	16.3
9	4.0	-	5.3	-	-	-	-	-	-	-	-	-	1.0
10	-	-	-	9.0	-	-	-	-	-	-	-	-	7.5
11	1.2	-	-	-	-	5.8	-	-	-	-	-	-	2.2
12	0.3	-	-	4.4	-	-	-	-	-	-	-	-	2.9
13	-	-	-	-	-	-	-	-	-	-	-	-	0.6
14	-	-	-	3.5	-	-	-	-	-	-	-	-	-
15	8.1	-	-	6.2	-	-	-	-	-	-	-	-	-
16	19.0	4.0	-	12.7	-	-	-	-	-	-	-	-	0.1
17	23.0	-	-	13.2	-	0.3	-	-	-	-	-	-	39.0
18	1.5	5.2	-	-	-	2.8	-	-	1.9	-	-	-	7.3
19	17.4	46.4	24.5	7.9	-	10.0	-	-	-	-	-	-	-
20	1.5	8.6	15.6	28.8	-	-	-	-	-	-	-	-	0.4
21	-	2.6	6.7	6.8	-	-	-	-	-	-	-	-	10.0
22	10.7	7.8	-	-	-	-	-	-	-	-	1.7	-	-
23	9.2	-	-	-	-	-	-	-	-	-	-	-	7.5
24	2.4	-	-	4.2	-	-	-	-	0.7	-	-	-	4.5
25	8.4	28.0	-	-	8.0	-	-	-	30.0	0.2	-	-	50.2
26	11.2	16.2	-	-	-	-	0.7	-	-	-	-	-	6.1
27	22.2	0.6	-	-	0.6	-	-	-	-	-	-	-	2.1
28	10.9	0.5	27.4	-	-	-	-	-	-	-	-	-	0.4
29	-	-	6.9	3.1	-	0.7	-	-	-	-	0.2	-	9.5
30	0.4	-	36.0	-	-	-	-	-	0.9	-	0.7	-	-
31	15.8	-	36.9	-	-	-	-	-	-	-	-	-	0.7
JUMLAH	233	169	262	161	11	20	1	-	34	0	25	-	187
RERATA	10	13	17	9	2	4	1	-	8	0	4	-	9
HH.	24	13	15	17	5	5	1	-	4	1	6	-	21
MAX	28	46	43	42	8	10	1	-	30	0	13	-	50
JUMLAH HUJAN DASARIAN													
Dasarian I	70	49	108	70	2	-	-	-	-	-	22	-	43
Dasarian II	72	64	40	77	-	19	-	-	2	-	-	-	53
Dasarian III	91	56	114	14	9	1	1	-	32	0	3	-	91
JUMLAH HARI HUJAN DASARIAN													
HH. D. I	7	3	8	7	3	-	-	-	-	-	3	-	5
HH. D. II	8	4	2	7	-	4	-	-	1	-	-	-	7
HH. D. III	9	6	5	3	2	1	1	-	3	1	3	-	9

Sumber : BIW Dinas PU Prov. NTB

Keterangan

- (-) : Tidak ada hujan / Ada hujan tapi kecil (< 0,5 mm) untuk bacaan manual
- (x) : Alat rusak





KEMENTERIAN PEKERJAAN UMUM DAN PERUMAHAN RAKYAT
DIREKTORAT JENDERAL SUMBER DAYA AIR
BALAI WILAYAH SUNGAI NUSA TENGGARA I
 Jl. Ahmad Yani No.1 Gerimax Indah - Narmada Lombok Barat Telp. (0370) 672282 Fax.(0370)



Nama Pos (ARR)	Mangkung
Wilayah Sungai	Lombok
Daerah Aliran Sungai	Dodokan
Lokasi Pos	Mangkung
Kec./Kab	Praya Barat / Lombok Tengah
Provinsi	NTB
Nomor Registrasi	03.02.A3. 173 CH 94

Jenis Alat	Mekanik	
Dibangun oleh	P3SA	
Pengelola	BWS NT-1	
Tahun Pendirian	1973	
Koordinat :		
X	414644	8°48'34" LS
Y	9026139	116°13'26" BT
Z	+ 34 mdpl	

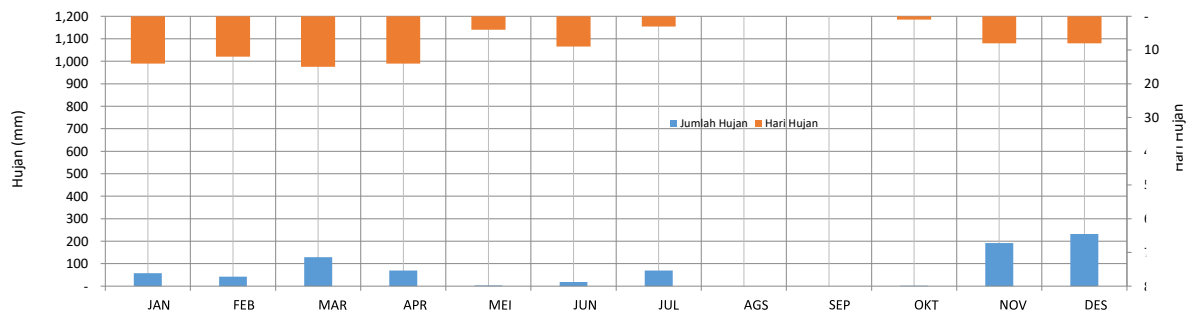
DATA TAHUN OBSERVASI	CURAH HUJAN 2007
Dikeluarkan	Tanggal

TANGGAL	JAN	FEB	MAR	APR	MEI	JUN	JUL	AGS	SEP	OKT	NOV	DES	(mm)
1	21.4	-	1.7	-	-	-	-	-	-	-	30.0	-	
2	13.2	1.3	20.5	0.8	-	-	-	-	-	-	26.0	-	
3	3.3	7.5	0.1	12.2	-	0.1	-	-	-	-	-	-	
4	0.1	0.2	0.1	-	-	-	-	-	-	-	20.0	-	
5	2.0	-	43.3	0.2	-	-	-	-	-	-	-	-	5.6
6	-	4.8	6.1	-	0.1	1.2	-	-	-	-	-	-	
7	-	-	-	0.3	-	-	-	-	-	-	-	-	
8	-	6.4	-	0.6	-	-	18.0	-	-	-	-	-	
9	0.6	0.7	-	-	-	-	-	-	-	-	-	-	
10	3.5	-	-	-	-	-	-	-	-	-	-	-	
11	-	-	-	0.3	-	-	-	-	-	-	-	-	10.0
12	-	7.5	15.8	6.6	-	-	-	-	-	-	-	-	
13	0.2	0.8	0.1	0.1	-	0.1	-	-	-	-	-	-	
14	-	0.1	17.3	4.8	-	-	-	-	-	-	-	-	
15	-	-	-	6.1	-	-	-	26.0	-	-	-	-	
16	-	4.0	2.8	-	2.3	-	-	-	-	-	-	-	
17	-	-	-	-	0.5	-	-	-	-	-	-	-	55.0
18	2.1	-	-	-	-	-	-	-	-	-	-	-	
19	6.8	-	-	15.7	0.1	0.5	-	-	-	-	-	-	50.0
20	-	-	0.1	12.8	-	1.6	-	-	-	-	38.0	-	
21	0.4	-	0.6	7.0	-	2.3	-	-	-	-	28.0	-	
22	-	-	-	-	-	0.5	-	-	-	-	-	-	
23	0.6	-	0.4	-	-	-	-	-	-	-	-	-	
24	0.3	-	8.2	-	-	-	-	-	-	-	-	30.0	
25	-	-	12.1	1.9	-	0.5	26.0	-	-	-	-	30.0	
26	-	7.9	-	-	-	-	-	-	-	-	-	31.0	
27	2.5	0.4	-	-	-	-	-	-	-	-	10.0	20.0	
28	-	-	-	-	-	12.1	-	-	-	-	10.0	-	
29	-	-	-	-	-	-	-	-	-	-	30.0	-	
30	-	-	-	-	-	-	-	-	-	-	-	-	
31	-	-	-	-	-	-	-	-	-	1.5	-	-	
JUMLAH	57	42	129	69	3	19	70	-	-	2	192	232	
RERATA	4	3	9	5	1	2	23	-	-	2	24	29	
HH.	14	12	15	14	4	9	3	-	-	1	8	8	
MAX	21	8	43	16	2	12	26	-	-	2	38	55	
JUMLAH HUJAN DASARIAN													
Dasarian I	44	21	72	14	0	1	18	-	-	-	76	6	
Dasarian II	9	12	36	46	3	2	26	-	-	-	38	115	
Dasarian III	4	8	21	9	-	15	26	-	-	2	78	111	
JUMLAH HARI HUJAN DASARIAN													
HH. D. I	7	6	6	5	1	2	1	-	-	-	3	1	
HH. D. II	3	4	5	7	3	3	1	-	-	-	1	3	
HH. D. III	4	2	4	2	-	4	1	-	-	1	4	4	

Sumber : BIW Dinas PU Prov. NTB

Keterangan

- (-) : Tidak ada hujan / Ada hujan tapi kecil (< 0,5 mm) untuk bacaan manual
- (x) : Alat rusak





KEMENTERIAN PEKERJAAN UMUM DAN PERUMAHAN RAKYAT
DIREKTORAT JENDERAL SUMBER DAYA AIR
BALAI WILAYAH SUNGAI NUSA TENGGARA I
 Jl. Ahmad Yani No.1 Gerimax Indah - Narmada Lombok Barat Telp. (0370) 672282 Fax.(0370)



Nama Pos (ARR)	Mangkung
Wilayah Sungai	Lombok
Daerah Aliran Sungai	Dodokan
Lokasi Pos	Mangkung
Kec./Kab	Praya Barat / Lombok Tengah
Provinsi	NTB
Nomor Registrasi	03.02.A3. 173 CH 94

Jenis Alat	Mekanik	
Dibangun oleh	P3SA	
Pengelola	BWS NT-1	
Tahun Pendirian	1973	
Koordinat :		
X	414644	8°48'34" LS
Y	9026139	116°13'26" BT
Z	+ 34 mdpl	

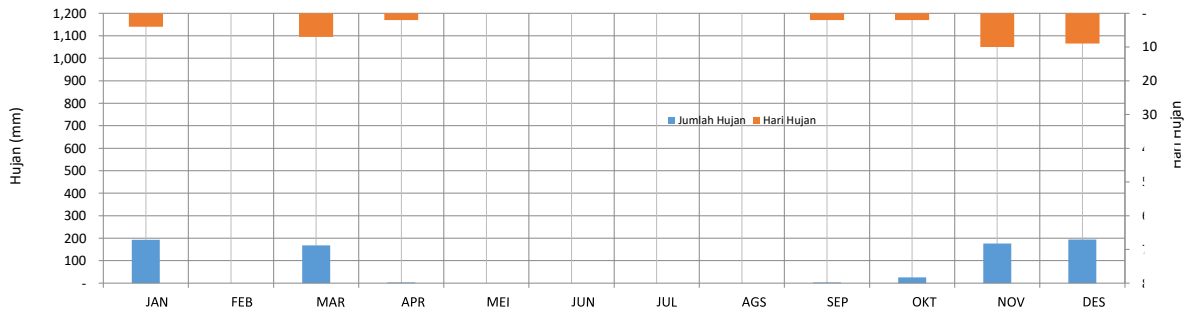
DATA TAHUN OBSERVASI	CURAH HUJAN 2008
Dikeluarkan	Tanggal

TANGGAL	JAN	FEB	MAR	APR	MEI	JUN	JUL	AGS	SEP	OKT	NOV	DES	(mm)
1	-	-	-	-	-	-	-	-	-	-	-	-	-
2	-	-	-	-	-	-	-	-	-	-	-	-	-
3	-	-	-	0.8	-	-	-	-	-	-	-	-	-
4	-	-	-	-	-	-	-	-	-	-	-	-	-
5	-	-	-	-	-	-	-	-	-	-	-	-	-
6	-	-	-	-	-	-	-	-	1.4	-	20.0	-	-
7	-	-	-	-	-	-	-	-	-	-	-	15.0	-
8	-	-	-	2.0	-	-	-	-	-	-	-	15.0	-
9	-	-	-	-	-	-	-	-	-	9.0	-	-	-
10	44.0	-	-	-	-	-	-	-	-	-	-	-	-
11	-	-	51.0	-	-	-	-	-	2.0	-	-	-	-
12	-	-	1.1	-	-	-	-	-	-	-	10.0	-	-
13	-	-	1.6	-	-	-	-	-	-	-	15.0	-	-
14	-	-	-	-	-	-	-	-	-	-	32.0	-	-
15	50.0	-	-	-	-	-	-	-	-	-	10.0	16.0	-
16	56.0	-	-	-	-	-	-	-	-	-	-	-	-
17	-	-	25.0	-	-	-	-	-	-	-	30.0	7.0	-
18	-	-	26.0	-	-	-	-	-	-	-	-	32.0	-
19	-	-	-	-	-	-	-	-	-	-	-	19.0	-
20	-	-	-	-	-	-	-	-	-	-	-	-	-
21	-	-	-	-	-	-	-	-	-	-	-	-	-
22	-	-	-	-	-	-	-	-	-	16.0	-	10.0	-
23	-	-	-	-	-	-	-	-	-	-	-	-	-
24	-	-	-	-	-	-	-	-	-	-	-	-	-
25	-	-	-	-	-	-	-	-	-	-	-	-	-
26	-	-	-	-	-	-	-	-	-	-	12.0	-	-
27	-	-	-	-	-	-	-	-	-	-	-	-	-
28	-	-	-	-	-	-	-	-	-	-	15.0	-	-
29	-	-	51.0	-	-	-	-	-	-	-	10.0	-	-
30	-	-	12.0	-	-	-	-	-	-	-	22.0	35.0	-
31	43.0	-	-	-	-	-	-	-	-	-	-	45.0	-
JUMLAH	193	-	168	3	-	-	-	-	3	25	176	194	-
RERATA	48	-	24	1	-	-	-	-	2	13	18	22	-
HH.	4	-	7	2	-	-	-	-	2	2	10	9	-
MAX	56	-	51	2	-	-	-	-	2	16	32	45	-
JUMLAH HUJAN DASARIAN													
Dasarian I	44	-	-	3	-	-	-	-	1	9	20	30	-
Dasarian II	106	-	105	-	-	-	-	-	2	-	97	74	-
Dasarian III	43	-	63	-	-	-	-	-	-	16	59	90	-
JUMLAH HARI HUJAN DASARIAN													
HH. D. I	1	-	-	2	-	-	-	-	1	1	1	2	-
HH. D. II	2	-	5	-	-	-	-	-	1	-	5	4	-
HH. D. III	1	-	2	-	-	-	-	-	-	1	4	3	-

Sumber : BIW Dinas PU Prov. NTB

Keterangan

- (-) : Tidak ada hujan / Ada hujan tapi kecil (< 0,5 mm) untuk bacaan manual
- (x) : Alat rusak





KEMENTERIAN PEKERJAAN UMUM DAN PERUMAHAN RAKYAT
DIREKTORAT JENDERAL SUMBER DAYA AIR
BALAI WILAYAH SUNGAI NUSA TENGGARA I
 Jl. Ahmad Yani No.1 Gerimax Indah - Narmada Lombok Barat Telp. (0370) 672282 Fax.(0370)



Nama Pos (ARR)	Mangkung
Wilayah Sungai	Lombok
Daerah Aliran Sungai	Dodokan
Lokasi Pos	Mangkung
Kec./Kab	Praya Barat / Lombok Tengah
Provinsi	NTB
Nomor Registrasi	03.02.A3. 173 CH 94

Jenis Alat	Mekanik	
Dibangun oleh	P3SA	
Pengelola	BWS NT-1	
Tahun Pendirian	1973	
Koordinat :		
X	414644	8°48'34" LS
Y	9026139	116°13'26" BT
Z	+ 34 mdpl	

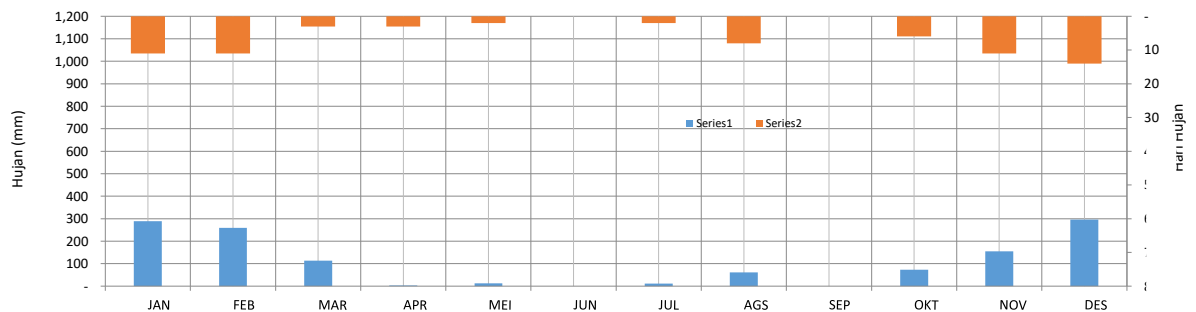
DATA TAHUN OBSERVASI	CURAH HUJAN 2009
Dikeluarkan	Tanggal

TANGGAL	JAN	FEB	MAR	APR	MEI	JUN	JUL	AGS	SEP	OKT	NOV	DES	(mm)
1	-	12.0	-	-	-	-	-	-	-	-	-	-	-
2	-	43.0	-	-	-	-	-	-	-	-	-	-	42.0
3	-	19.0	-	-	-	-	-	-	-	-	0.3	-	20.0
4	0.8	13.0	-	-	-	-	-	-	-	-	-	-	-
5	39.0	-	33.0	-	-	-	-	0.5	-	-	-	-	-
6	40.0	25.0	-	-	-	-	-	10.0	-	-	20.0	-	-
7	-	-	40.0	-	-	-	-	-	-	-	10.0	-	15.0
8	10.0	-	-	2.0	-	-	-	-	-	-	-	-	15.0
9	12.0	-	-	-	-	-	-	-	-	9.0	-	-	-
10	76.0	40.0	-	-	-	-	-	0.5	-	-	-	-	15.0
11	0.5	20.0	-	-	-	-	-	-	-	-	-	-	-
12	-	-	-	-	-	-	-	-	-	15.0	10.0	-	-
13	-	-	-	-	-	-	-	10.0	-	10.0	15.0	-	-
14	-	-	-	0.3	-	-	-	-	-	-	-	-	-
15	-	-	-	-	-	-	-	-	-	-	10.0	-	16.0
16	36.0	-	40.0	-	-	-	-	-	-	-	-	-	-
17	30.0	-	-	0.4	6.9	-	-	-	-	-	30.0	-	7.0
18	-	-	-	-	6.0	-	-	-	-	-	15.0	-	32.0
19	-	15.0	-	-	-	-	3.4	-	-	-	-	-	19.0
20	-	-	-	-	-	-	-	-	-	-	-	-	-
21	-	-	-	-	-	-	-	-	-	-	-	-	-
22	-	-	-	-	-	-	-	-	-	16.0	-	-	10.0
23	-	-	-	-	-	-	-	-	-	-	-	-	15.0
24	34.0	-	-	-	-	-	-	10.0	-	-	-	-	-
25	-	-	-	-	-	-	-	10.0	-	-	-	-	-
26	-	60.0	-	-	-	-	7.8	10.0	-	12.0	12.0	-	10.0
27	-	2.0	-	-	-	-	-	-	-	11.0	-	-	-
28	-	10.0	-	-	-	-	-	-	-	-	-	-	-
29	10.0	-	-	-	-	-	-	10.0	-	-	10.0	-	-
30	-	-	-	-	-	-	-	-	-	-	22.0	-	35.0
31	-	-	-	-	-	-	-	-	-	-	-	-	45.0
JUMLAH	288	259	113	3	13	-	11	61	-	73	154	296	
RERATA	26	24	38	1	6	-	6	8	-	12	14	21	
HH.	11	11	3	3	2	-	2	8	-	6	11	14	
MAX	76	60	40	2	7	-	8	10	-	16	30	45	
JUMLAH HUJAN DASARIAN													
Dasarian I	178	152	73	2	-	-	-	11	-	9	30	107	
Dasarian II	67	35	40	1	13	-	3	10	-	25	80	74	
Dasarian III	44	72	-	-	-	-	8	40	-	39	44	115	
JUMLAH HARI HUJAN DASARIAN													
HH. D. I	6	6	2	1	-	-	-	3	-	1	3	5	
HH. D. II	3	2	1	2	2	-	1	1	-	2	5	4	
HH. D. III	2	3	-	-	-	-	1	4	-	3	3	5	

Sumber : BIW Dinas PU Prov. NTB

Keterangan

- (-) : Tidak ada hujan / Ada hujan tapi kecil (< 0,5 mm) untuk bacaan manual
- (x) : Alat rusak





KEMENTERIAN PEKERJAAN UMUM DAN PERUMAHAN RAKYAT
DIREKTORAT JENDERAL SUMBER DAYA AIR
BALAI WILAYAH SUNGAI NUSA TENGGARA I
 Jl. Ahmad Yani No.1 Gerimax Indah - Narmada Lombok Barat Telp. (0370) 672282 Fax.(0370)



Nama Pos (ARR)	Mangkung
Wilayah Sungai	Lombok
Daerah Aliran Sungai	Dodokan
Lokasi Pos	Mangkung
Kec./Kab	Praya Barat / Lombok Tengah
Provinsi	NTB
Nomor Registrasi	03.02.A3. 173 CH 94

Jenis Alat	Mekanik	
Dibangun oleh	P3SA	
Pengelola	BWS NT-1	
Tahun Pendirian	1973	
Koordinat :		
X	414644	8°48'34" LS
Y	9026139	116°13'26" BT
Z	+ 34 mdpl	

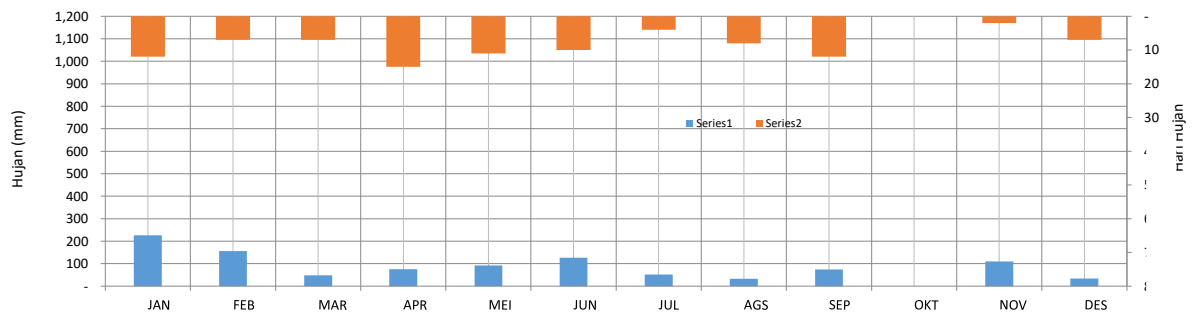
DATA TAHUN OBSERVASI	CURAH HUJAN 2010
Dikeluarkan	Tanggal

TANGGAL	JAN	FEB	MAR	APR	MEI	JUN	JUL	AGS	SEP	OKT	NOV	DES	(mm)
1	-	-	6.3	-	-	-	-	-	-	-	-	-	-
2	-	-	9.6	-	-	0.1	6.3	-	-	-	-	-	-
3	-	-	9.6	-	-	-	-	-	-	-	-	-	-
4	-	-	2.3	-	6.2	-	-	0.5	-	-	-	-	-
5	-	-	-	1.9	27.3	-	-	0.2	-	-	-	-	-
6	48.0	-	5.6	1.3	-	-	33.2	-	7.0	-	-	-	-
7	-	-	-	0.4	17.0	13.0	-	-	0.3	-	-	-	-
8	15.4	-	-	11.3	8.0	10.8	-	-	0.2	-	-	-	6.0
9	20.0	-	-	1.5	-	2.3	-	-	0.7	-	-	-	-
10	19.4	3.4	-	-	0.3	48.0	-	18.9	1.7	-	-	-	3.4
11	4.2	34.0	-	16.0	3.8	-	-	-	-	-	-	-	-
12	10.9	39.1	-	-	10.3	2.3	-	-	-	-	-	-	2.4
13	41.2	17.0	-	2.8	8.3	-	-	-	-	-	-	-	-
14	-	-	-	0.6	6.7	-	-	-	-	-	-	-	-
15	27.5	-	-	-	-	-	-	-	0.3	-	-	-	-
16	3.7	-	-	1.1	-	3.8	-	-	-	-	-	-	-
17	-	10.0	-	-	-	-	-	-	2.0	-	-	-	6.4
18	12.6	23.0	-	-	-	-	-	-	12.6	-	-	-	-
19	2.4	30.0	-	-	-	-	-	-	10.2	-	-	-	-
20	-	-	-	10.0	0.5	-	-	-	12.1	-	-	-	-
21	-	-	-	-	3.3	-	-	6.1	-	-	-	-	4.2
22	-	-	-	-	-	-	-	0.2	19.5	-	-	-	9.0
23	20.8	-	-	2.8	-	-	-	4.5	7.4	-	-	-	2.4
24	-	-	-	12.0	-	0.2	-	2.6	-	-	-	-	-
25	-	-	-	11.2	-	-	2.0	0.2	-	-	-	-	-
26	-	-	-	1.7	-	34.0	10.1	-	-	-	-	-	-
27	-	-	-	-	-	11.3	-	-	-	-	-	-	-
28	-	-	-	0.4	-	-	-	-	-	-	-	-	-
29	-	-	-	-	-	-	-	-	-	-	40.0	-	-
30	-	-	2.8	-	-	-	-	-	-	-	70.0	-	-
31	-	-	11.8	-	-	-	-	-	-	-	-	-	-
JUMLAH	226	157	48	75	92	126	52	33	74	-	110	34	
RERATA	19	22	7	5	8	13	13	4	6	-	55	5	
HH.	12	7	7	15	11	10	4	8	12	-	2	7	
MAX	48	39	12	16	27	48	33	19	20	-	70	9	
JUMLAH HUJAN DASARIAN													
Dasarian I	103	3	33	16	59	74	40	20	10	-	-	9	
Dasarian II	103	153	-	31	30	6	-	-	37	-	-	9	
Dasarian III	21	-	15	28	3	46	12	14	27	-	110	16	
JUMLAH HARI HUJAN DASARIAN													
HH. D. I	4	1	5	5	5	5	2	3	5	-	-	2	
HH. D. II	7	6	-	5	5	2	-	-	5	-	-	2	
HH. D. III	1	-	2	5	1	3	2	5	2	-	2	3	

Sumber : BIW Dinas PU Prov. NTB

Keterangan

- (-) : Tidak ada hujan / Ada hujan tapi kecil (< 0,5 mm) untuk bacaan manual
- (x) : Alat rusak





KEMENTERIAN PEKERJAAN UMUM DAN PERUMAHAN RAKYAT
DIREKTORAT JENDERAL SUMBER DAYA AIR
BALAI WILAYAH SUNGAI NUSA TENGGARA I
 Jl. Ahmad Yani No.1 Gerimax Indah - Narmada Lombok Barat Telp. (0370) 672282 Fax.(0370)



Nama Pos (ARR)	Mangkung
Wilayah Sungai	Lombok
Daerah Aliran Sungai	Dodokan
Lokasi Pos	Mangkung
Kec./Kab	Praya Barat / Lombok Tengah
Provinsi	NTB
Nomor Registrasi	03.02.A3. 173 CH 94

Jenis Alat	Mekanik	
Dibangun oleh	P3SA	
Pengelola	BWS NT-1	
Tahun Pendirian	1973	
Koordinat :		
X	414644	8°48'34" LS
Y	9026139	116°13'26" BT
Z	+ 34 mdpl	

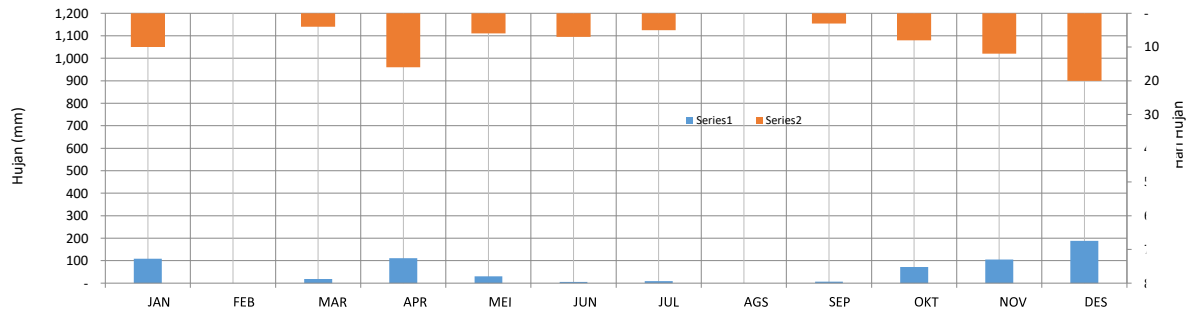
DATA TAHUN OBSERVASI	CURAH HUJAN 2011
Dikeluarkan	Tanggal

TANGGAL	JAN	FEB	MAR	APR	MEI	JUN	JUL	AGS	SEP	OKT	NOV	DES	(mm)
1	-	-	-	17.6	-	-	-	-	-	-	-	-	-
2	-	-	-	0.2	3.5	-	-	-	-	-	-	-	0.2
3	-	-	-	-	0.2	-	-	-	-	-	-	-	6.2
4	-	-	-	1.3	-	-	1.5	-	-	-	-	-	1.0
5	-	-	-	0.5	19.2	-	-	-	-	-	-	-	22.3
6	-	-	-	4.3	2.3	-	-	-	-	12.0	-	-	1.1
7	-	-	9.5	1.3	1.0	-	-	-	-	8.9	0.6	-	-
8	-	-	-	12.5	-	-	-	-	-	-	15.6	-	9.2
9	-	-	3.4	0.4	-	-	-	-	-	-	-	-	-
10	21.4	-	3.0	2.1	-	-	-	-	-	-	0.6	-	0.2
11	41.0	-	-	6.4	-	-	-	-	-	-	0.7	-	8.8
12	0.6	-	-	-	-	1.1	-	-	-	-	-	-	1.9
13	-	-	-	7.1	-	-	-	-	-	-	-	-	6.0
14	-	-	-	5.3	-	-	-	-	-	-	-	-	6.4
15	8.0	-	-	0.7	3.7	-	-	-	-	0.1	4.9	-	0.6
16	0.6	-	-	28.8	-	0.6	-	-	-	-	-	-	0.2
17	0.5	-	2.0	14.7	-	-	4.6	-	-	-	-	-	24.2
18	0.7	-	-	-	-	-	1.5	-	-	-	-	-	51.1
19	26.7	-	-	-	-	1.5	-	-	-	-	-	-	30.8
20	5.6	-	-	-	-	0.3	0.8	-	-	0.6	1.6	-	-
21	-	-	-	7.3	-	0.2	-	-	-	-	0.2	-	-
22	-	-	-	-	-	-	-	-	-	14.7	23.3	-	-
23	3.0	-	-	-	-	-	-	-	0.7	-	12.0	-	-
24	-	-	-	-	-	-	-	-	-	-	36.9	-	-
25	-	-	-	-	-	-	-	-	-	-	1.3	-	-
26	-	-	-	-	-	1.1	-	-	-	5.5	-	-	3.7
27	-	-	-	-	-	0.4	-	-	-	-	7.7	-	2.4
28	-	-	-	-	-	-	-	-	0.4	-	-	-	5.3
29	-	-	-	-	-	-	-	-	5.7	1.0	-	-	-
30	-	-	-	-	-	-	0.3	-	-	-	-	-	-
31	-	-	-	-	-	-	-	-	-	28.7	-	-	6.1
JUMLAH	108	-	18	111	30	5	9	-	7	72	105	-	188
RERATA	11	-	4	7	5	1	2	-	2	9	9	-	9
HH.	10	-	4	16	6	7	5	-	3	8	12	-	20
MAX	41	-	10	29	19	2	5	-	6	29	37	-	51
JUMLAH HUJAN DASARIAN													
Dasarian I	21	-	16	40	26	-	2	-	-	21	17	-	40
Dasarian II	84	-	2	63	4	4	7	-	-	1	7	-	130
Dasarian III	3	-	-	7	-	2	0	-	7	50	81	-	18
JUMLAH HARI HUJAN DASARIAN													
HH. D. I	1	-	3	9	5	-	1	-	-	2	3	-	7
HH. D. II	8	-	1	6	1	4	3	-	-	2	3	-	9
HH. D. III	1	-	-	1	-	3	1	-	3	4	6	-	4

Sumber : BIW Dinas PU Prov. NTB

Keterangan

- (-) : Tidak ada hujan / Ada hujan tapi kecil (< 0,5 mm) untuk bacaan manual
- (x) : Alat rusak





KEMENTERIAN PEKERJAAN UMUM DAN PERUMAHAN RAKYAT
DIREKTORAT JENDERAL SUMBER DAYA AIR
BALAI WILAYAH SUNGAI NUSA TENGGARA I
 Jl. Ahmad Yani No.1 Gerimax Indah - Narmada Lombok Barat Telp. (0370) 672282 Fax.(0370)



Nama Pos (ARR)	Mangkung
Wilayah Sungai	Lombok
Daerah Aliran Sungai	Dodokan
Lokasi Pos	Mangkung
Kec./Kab	Praya Barat / Lombok Tengah
Provinsi	NTB
Nomor Registrasi	03.02.A3. 173 CH 94

Jenis Alat	Mekanik	
Dibangun oleh	P3SA	
Pengelola	BWS NT-1	
Tahun Pendirian	1973	
Koordinat :		
X	414644	8°48'34" LS
Y	9026139	116°13'26" BT
Z	+ 34 mdpl	

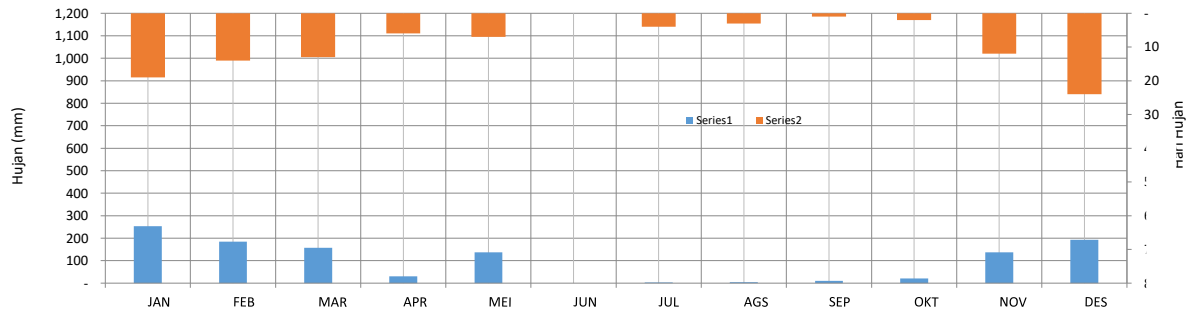
DATA TAHUN OBSERVASI	CURAH HUJAN 2012
Dikeluarkan	Tanggal

TANGGAL	JAN	FEB	MAR	APR	MEI	JUN	JUL	AGS	SEP	OKT	NOV	DES	(mm)
1	-	1.6	6.6	-	-	-	-	-	-	-	-	-	3.9
2	-	7.9	9.8	12.3	-	-	-	-	-	-	-	-	9.0
3	-	4.4	26.5	-	-	-	-	-	-	-	-	-	1.6
4	-	40.4	0.1	-	1.7	-	-	-	-	-	-	-	0.4
5	3.4	-	12.9	-	-	-	-	-	-	-	-	-	0.1
6	-	5.0	-	-	28.4	-	1.8	1.1	-	-	-	-	3.3
7	3.5	2.5	10.3	-	-	-	-	-	-	-	-	-	-
8	52.6	45.6	-	1.0	-	-	-	-	-	-	-	-	-
9	45.5	4.9	-	-	-	-	-	-	-	-	-	-	2.8
10	9.3	7.3	22.0	-	1.5	-	-	-	-	-	10.0	-	2.4
11	16.6	11.2	5.8	-	8.5	-	-	-	-	-	20.0	-	84.3
12	15.6	-	-	-	-	-	0.5	-	-	-	-	-	0.1
13	1.0	-	-	-	-	-	-	-	-	-	20.0	-	-
14	-	-	-	-	-	-	0.2	-	-	-	-	-	0.2
15	8.8	-	-	2.6	-	-	0.4	-	-	-	11.5	-	0.2
16	2.8	-	-	-	-	-	-	-	-	-	-	-	0.8
17	-	3.2	-	-	-	-	-	-	-	-	30.0	-	-
18	-	13.8	-	10.0	-	-	-	-	-	-	-	-	8.6
19	8.2	24.2	17.0	-	-	-	-	-	-	0.9	-	-	-
20	15.6	12.7	23.9	-	2.0	-	-	-	-	-	-	-	2.7
21	25.2	-	-	-	93.7	-	-	-	-	-	-	-	5.4
22	3.8	-	-	2.1	-	-	-	-	-	-	0.5	-	7.1
23	9.7	-	2.4	-	-	-	-	-	10.0	-	0.6	-	1.1
24	9.7	-	19.3	2.8	1.2	-	-	-	-	-	0.2	-	37.0
25	3.3	-	1.0	-	-	-	-	-	-	20.0	-	-	0.6
26	-	-	-	-	-	-	-	1.1	-	-	1.8	-	11.3
27	-	-	-	-	-	-	-	2.4	-	-	3.6	-	7.7
28	-	-	-	-	-	-	-	-	-	-	3.9	-	2.5
29	-	-	-	-	-	-	-	-	-	-	34.4	-	-
30	6.9	-	-	-	-	-	-	-	-	-	-	-	0.1
31	11.2	-	-	-	-	-	-	-	-	-	-	-	-
JUMLAH	253	185	158	31	137	-	3	5	10	21	137	-	193
RERATA	13	13	12	5	20	-	1	2	10	10	11	-	8
HH.	19	14	13	6	7	-	4	3	1	2	12	-	24
MAX	53	46	27	12	94	-	2	2	10	20	34	-	84
JUMLAH HUJAN DASARIAN													
Dasarian I	114	120	88	13	32	-	2	1	-	-	10	-	24
Dasarian II	69	65	47	13	11	-	1	-	-	1	82	-	97
Dasarian III	70	-	23	5	95	-	-	4	10	20	45	-	73
JUMLAH HARI HUJAN DASARIAN													
HH. D. I	5	9	7	2	3	-	1	1	-	-	1	-	8
HH. D. II	7	5	3	2	2	-	3	-	-	1	4	-	7
HH. D. III	7	-	3	2	2	-	-	2	1	1	7	-	9

Sumber : BIW Dinas PU Prov. NTB

Keterangan

- (-) : Tidak ada hujan / Ada hujan tapi kecil (< 0,5 mm) untuk bacaan manual
- (x) : Alat rusak





KEMENTERIAN PEKERJAAN UMUM DAN PERUMAHAN RAKYAT
DIREKTORAT JENDERAL SUMBER DAYA AIR
BALAI WILAYAH SUNGAI NUSA TENGGARA I
 Jl. Ahmad Yani No.1 Gerimax Indah - Narmada Lombok Barat Telp. (0370) 672282 Fax.(0370)



Nama Pos (ARR)	Mangkung
Wilayah Sungai	Lombok
Daerah Aliran Sungai	Dodokan
Lokasi Pos	Mangkung
Kec./Kab	Praya Barat / Lombok Tengah
Provinsi	NTB
Nomor Registrasi	03.02.A3. 173 CH 94

Jenis Alat	Mekanik	
Dibangun oleh	P3SA	
Pengelola	BWS NT-1	
Tahun Pendirian	1973	
Koordinat :		
X	414644	8°48'34" LS
Y	9026139	116°13'26" BT
Z	+ 34 mdpl	

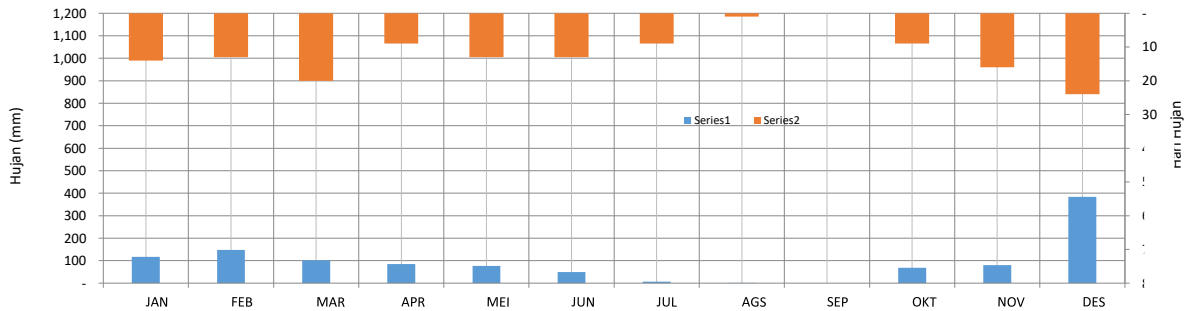
DATA TAHUN OBSERVASI	CURAH HUJAN 2013
Dikeluarkan	Tanggal

TANGGAL	JAN	FEB	MAR	APR	MEI	JUN	JUL	AGS	SEP	OKT	NOV	DES	(mm)
1	-	8.3	0.7	-	-	0.1	0.1	-	-	-	-	-	-
2	-	1.1	-	-	-	3.4	-	-	-	-	-	-	-
3	-	21.4	1.0	-	-	0.1	-	-	-	-	-	-	-
4	-	-	0.3	-	-	-	-	-	-	-	-	-	57.5
5	-	-	8.9	-	-	-	-	-	-	-	-	-	72.9
6	9.5	-	26.6	-	-	7.8	-	-	-	-	-	-	0.2
7	-	-	17.3	-	-	10.0	0.2	-	-	-	-	-	7.8
8	10.0	-	1.2	-	0.9	2.0	1.1	-	-	-	-	-	10.1
9	1.4	0.5	18.0	-	-	6.0	0.2	-	-	-	-	-	11.8
10	1.1	-	0.1	-	-	2.5	1.5	-	-	-	-	-	0.5
11	1.0	-	0.1	10.9	-	-	0.5	-	-	-	0.9	-	23.0
12	6.2	-	0.1	0.1	-	0.1	-	-	-	-	0.1	-	29.9
13	0.6	-	-	0.2	14.0	-	-	-	-	-	0.9	-	1.4
14	-	-	6.0	-	20.8	0.4	-	-	-	-	5.0	-	0.1
15	30.0	-	5.6	-	0.1	-	-	-	-	9.0	14.7	-	-
16	-	-	-	-	-	-	-	-	-	0.5	4.9	-	4.0
17	-	-	7.2	15.7	0.2	-	-	-	-	6.5	0.4	-	10.1
18	-	4.4	0.6	5.0	8.4	8.3	1.4	-	-	-	32.6	-	5.3
19	-	11.1	-	-	-	-	-	-	-	20.5	-	-	6.3
20	20.0	19.9	-	-	-	-	-	0.3	-	0.1	4.5	-	32.3
21	-	5.6	0.4	-	9.4	-	1.2	-	-	0.2	0.5	-	1.4
22	-	-	0.1	21.3	0.2	-	-	-	-	2.0	-	-	3.1
23	-	5.5	-	31.7	0.9	8.2	0.1	-	-	-	0.1	-	26.8
24	-	3.2	-	0.1	7.3	-	-	-	-	-	0.2	-	49.7
25	23.9	2.7	0.2	-	3.2	-	-	-	-	-	0.7	-	16.7
26	3.4	5.4	-	0.4	-	-	-	-	-	8.8	2.3	-	4.7
27	2.2	58.4	-	-	-	-	-	-	-	21.2	10.2	-	-
28	-	-	6.6	-	10.1	-	-	-	-	-	-	-	-
29	-	-	0.5	-	0.5	0.8	-	-	-	-	1.9	-	-
30	6.0	-	-	-	-	-	-	-	-	-	-	-	4.6
31	1.5	-	-	-	-	-	-	-	-	-	-	-	3.1
JUMLAH	117	148	102	85	76	50	6	0	-	69	80	-	383
RERATA	8	11	5	9	6	4	1	0	-	8	5	-	16
HH.	14	13	20	9	13	13	9	1	-	9	16	-	24
MAX	30	58	27	32	21	10	2	0	-	21	33	-	73
JUMLAH HUJAN DASARIAN													
Dasarian I	22	31	74	-	1	32	3	-	-	-	-	-	161
Dasarian II	58	35	20	32	44	9	2	0	-	37	64	-	112
Dasarian III	37	81	8	54	32	9	1	-	-	32	16	-	110
JUMLAH HARI HUJAN DASARIAN													
HH. D. I	4	4	9	-	1	8	5	-	-	-	-	-	7
HH. D. II	5	3	6	5	5	3	2	1	-	5	9	-	9
HH. D. III	5	6	5	4	7	2	2	-	-	4	7	-	8

Sumber : BIW Dinas PU Prov. NTB

Keterangan

- (-) : Tidak ada hujan / Ada hujan tapi kecil (< 0,5 mm) untuk bacaan manual
- (x) : Alat rusak





KEMENTERIAN PEKERJAAN UMUM DAN PERUMAHAN RAKYAT
DIREKTORAT JENDERAL SUMBER DAYA AIR
BALAI WILAYAH SUNGAI NUSA TENGGARA I
 Jl. Ahmad Yani No.1 Gerimax Indah - Narmada Lombok Barat Telp. (0370) 672282 Fax.(0370)



Nama Pos (ARR)	Mangkung
Wilayah Sungai	Lombok
Daerah Aliran Sungai	Dodokan
Lokasi Pos	Mangkung
Kec./Kab	Praya Barat / Lombok Tengah
Provinsi	NTB
Nomor Registrasi	03.02.A3. 173 CH 94

Jenis Alat	Mekanik	
Dibangun oleh	P3SA	
Pengelola	BWS NT-1	
Tahun Pendirian	1973	
Koordinat :		
X	414644	8°48'34" LS
Y	9026139	116°13'26" BT
Z	+ 34 mdpl	

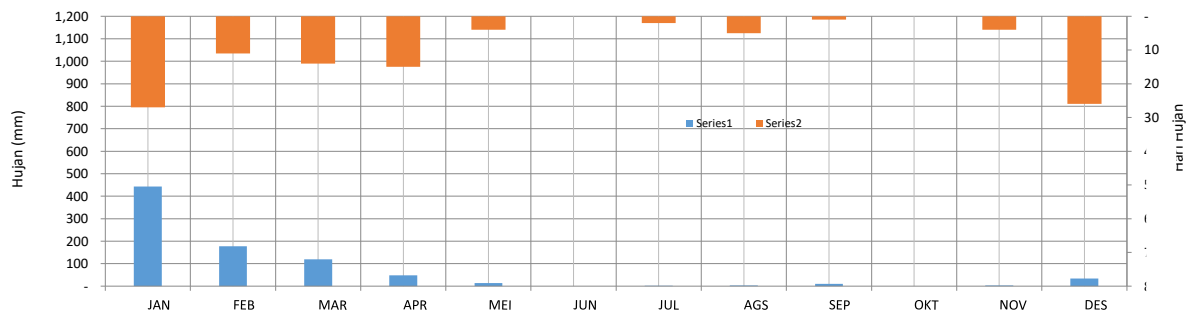
DATA TAHUN OBSERVASI	CURAH HUJAN 2014
Dikeluarkan	Tanggal

TANGGAL	JAN	FEB	MAR	APR	MEI	JUN	JUL	AGS	SEP	OKT	NOV	DES	(mm)
1	77.4	5.6	-	-	0.1	-	-	-	-	-	-	-	0.6
2	30.1	53.0	-	-	1.7	-	-	-	-	-	-	-	1.8
3	6.8	15.0	-	-	-	-	-	-	-	-	-	-	0.9
4	32.8	15.3	-	-	-	-	-	-	-	-	-	-	0.1
5	7.4	-	-	1.3	-	-	-	-	-	-	-	-	2.3
6	-	-	-	4.5	-	-	-	-	-	-	-	-	2.0
7	0.1	-	-	0.1	-	-	-	-	-	-	-	-	0.9
8	0.1	13.5	-	-	-	-	-	-	-	-	-	-	0.7
9	-	29.6	-	0.6	-	-	1.0	-	-	-	-	-	0.4
10	25.8	-	-	-	-	-	-	1.0	-	-	-	0.1	0.7
11	2.5	8.9	-	-	0.5	-	-	-	-	-	-	-	0.2
12	1.1	-	9.9	0.7	11.5	-	-	-	-	-	-	-	-
13	17.2	2.3	7.7	0.9	-	-	1.4	0.1	-	-	-	3.0	-
14	10.1	25.7	1.0	4.3	-	-	-	-	-	-	-	0.1	-
15	2.1	8.2	1.1	-	-	-	-	1.1	10.0	-	-	0.4	0.1
16	5.8	0.2	-	0.1	-	-	-	-	-	-	-	-	0.3
17	-	-	20.8	19.4	-	-	-	-	-	-	-	-	0.8
18	-	-	3.8	3.1	-	-	-	-	-	-	-	-	0.2
19	19.0	-	7.6	9.8	-	-	-	0.7	-	-	-	-	0.5
20	53.4	-	9.7	0.3	-	-	-	-	-	-	-	-	0.2
21	21.9	-	5.7	-	-	-	-	-	-	-	-	-	0.2
22	22.1	-	-	0.1	-	-	-	-	-	-	-	-	0.2
23	34.3	-	-	0.8	-	-	-	-	-	-	-	-	0.2
24	14.9	-	6.6	-	-	-	-	0.1	-	-	-	-	-
25	15.7	-	9.0	1.6	-	-	-	-	-	-	-	-	-
26	0.3	-	-	-	-	-	-	-	-	-	-	-	1.7
27	38.2	-	26.6	-	-	-	-	-	-	-	-	-	0.2
28	0.2	-	0.1	-	-	-	-	-	-	-	-	-	0.5
29	0.5	-	9.8	-	-	-	-	-	-	-	-	-	0.1
30	2.1	-	-	-	-	-	-	-	-	-	-	-	17.4
31	0.7	-	-	-	-	-	-	-	-	-	-	-	0.5
JUMLAH	443	177	119	48	14	-	2	3	10	-	4	34	
RERATA	16	16	9	3	3	-	1	1	10	-	1	1	
HH.	27	11	14	15	4	-	2	5	1	-	4	26	
MAX	77	53	27	19	12	-	1	1	10	-	3	17	
JUMLAH HUJAN DASARIAN													
Dasarian I	181	132	-	7	2	-	1	1	-	-	0	10	
Dasarian II	111	45	62	39	12	-	1	2	10	-	4	2	
Dasarian III	151	-	58	3	-	-	-	0	-	-	-	21	
JUMLAH HARI HUJAN DASARIAN													
HH. D. I	8	6	-	4	2	-	1	1	-	-	1	10	
HH. D. II	8	5	8	8	2	-	1	3	1	-	3	7	
HH. D. III	11	-	6	3	-	-	-	1	-	-	-	9	

Sumber : BIW Dinas PU Prov. NTB

Keterangan

- (-) : Tidak ada hujan / Ada hujan tapi kecil (< 0,5 mm) untuk bacaan manual
- (x) : Alat rusak





KEMENTERIAN PEKERJAAN UMUM DAN PERUMAHAN RAKYAT
DIREKTORAT JENDERAL SUMBER DAYA AIR
BALAI WILAYAH SUNGAI NUSA TENGGARA I
 Jl. Ahmad Yani No.1 Gerimax Indah - Narmada Lombok Barat Telp. (0370) 672282 Fax.(0370)



Nama Pos (ARR)	Mangkung
Wilayah Sungai	Lombok
Daerah Aliran Sungai	Dodokan
Lokasi Pos	Mangkung
Kec./Kab	Praya Barat / Lombok Tengah
Provinsi	NTB
Nomor Registrasi	03.02.A3. 173 CH 94

Jenis Alat	Mekanik	
Dibangun oleh	P3SA	
Pengelola	BWS NT-1	
Tahun Pendirian	1973	
Koordinat :		
X	414644	8°48'34" LS
Y	9026139	116°13'26" BT
Z	+ 34 mdpl	

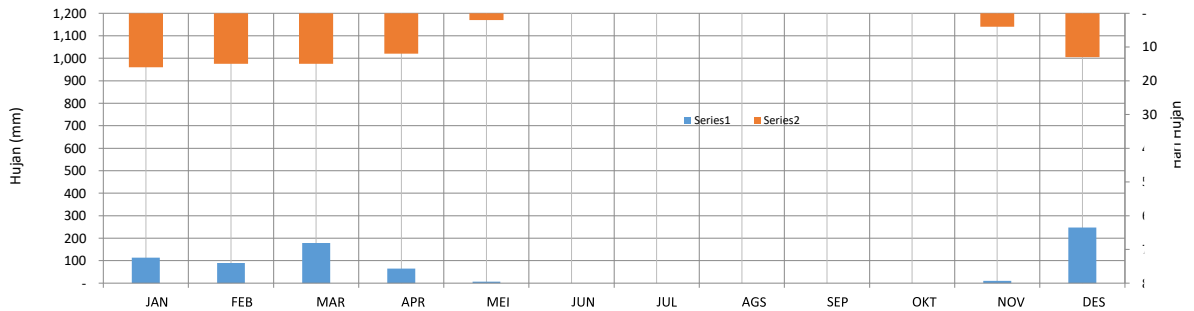
DATA TAHUN OBSERVASI	CURAH HUJAN 2015
Dikeluarkan	Tanggal

TANGGAL	JAN	FEB	MAR	APR	MEI	JUN	JUL	AGS	SEP	OKT	NOV	DES	(mm)
1	-	-	-	-	5.4	-	-	-	-	-	-	-	-
2	-	-	-	-	-	-	-	-	-	-	-	-	9.4
3	-	-	-	10.0	-	-	-	-	-	-	-	-	-
4	-	-	0.2	-	-	-	-	-	-	-	-	-	-
5	-	-	18.3	-	-	-	-	-	-	-	-	-	-
6	-	-	75.9	4.7	-	-	-	-	-	-	-	-	12.9
7	11.2	1.5	19.5	3.8	-	-	-	-	-	-	-	-	7.2
8	-	-	-	-	-	-	-	-	-	-	-	-	2.2
9	-	14.2	5.4	-	-	-	-	-	-	-	-	-	-
10	1.0	5.1	-	-	-	-	-	-	-	-	0.9	7.7	-
11	5.8	1.6	-	-	-	-	-	-	-	-	4.7	102.1	-
12	3.7	4.4	10.0	-	-	-	-	-	-	-	-	-	-
13	0.2	-	1.5	-	-	-	-	-	-	-	-	-	-
14	3.0	19.4	-	2.4	-	-	-	-	-	-	-	-	4.2
15	20.0	5.8	7.1	0.1	-	-	-	-	-	-	-	-	-
16	-	-	7.8	-	-	-	-	-	-	-	-	-	-
17	0.5	0.3	0.1	-	-	-	-	-	-	-	-	-	-
18	0.2	10.6	-	0.6	-	-	-	-	-	-	-	-	29.8
19	-	0.2	0.9	-	-	-	-	-	-	-	2.1	49.9	-
20	-	0.1	11.9	-	-	-	-	-	-	-	-	-	12.1
21	0.3	6.0	-	-	-	-	-	-	-	-	-	-	-
22	-	-	10.0	-	-	-	-	-	-	-	-	-	-
23	1.4	0.2	1.8	0.6	-	-	-	-	-	-	-	-	-
24	6.7	10.0	-	12.4	-	-	-	-	-	-	-	-	4.8
25	-	10.0	-	0.1	-	-	-	-	-	-	-	-	-
26	-	-	-	1.1	-	-	-	-	-	-	-	-	2.1
27	-	-	-	4.9	-	-	-	-	-	-	-	-	2.8
28	8.8	-	-	23.5	-	-	-	-	-	-	2.5	-	-
29	12.3	-	7.9	-	-	-	-	-	-	-	-	-	-
30	10.8	-	-	-	1.4	-	-	-	-	-	-	-	-
31	27.0	-	-	-	-	-	-	-	-	-	-	-	-
JUMLAH	113	89	178	64	7	-	-	-	-	-	10	247	-
RERATA	7	6	12	5	3	-	-	-	-	-	3	19	-
HH.	16	15	15	12	2	-	-	-	-	-	4	13	-
MAX	27	19	76	24	5	-	-	-	-	-	5	102	-
JUMLAH HUJAN DASARIAN													
Dasarian I	12	21	119	19	5	-	-	-	-	-	1	39	-
Dasarian II	33	42	39	3	-	-	-	-	-	-	7	198	-
Dasarian III	67	26	20	43	1	-	-	-	-	-	3	10	-
JUMLAH HARI HUJAN DASARIAN													
HH. D. I	2	3	5	3	1	-	-	-	-	-	1	5	-
HH. D. II	7	8	7	3	-	-	-	-	-	-	2	5	-
HH. D. III	7	4	3	6	1	-	-	-	-	-	1	3	-

Sumber : BIW Dinas PU Prov. NTB

Keterangan

- (-) : Tidak ada hujan / Ada hujan tapi kecil (< 0,5 mm) untuk bacaan manual
- (x) : Alat rusak





KEMENTERIAN PEKERJAAN UMUM DAN PERUMAHAN RAKYAT
DIREKTORAT JENDERAL SUMBER DAYA AIR
BALAI WILAYAH SUNGAI NUSA TENGGARA I
 Jl. Ahmad Yani No.1 Gerimax Indah - Narmada Lombok Barat Telp. (0370) 672282 Fax.(0370)



Nama Pos (ARR)	Mangkung
Wilayah Sungai	Lombok
Daerah Aliran Sungai	Dodokan
Lokasi Pos	Mangkung
Kec./Kab	Praya Barat / Lombok Tengah
Provinsi	NTB
Nomor Registrasi	03.02.A3. 173 CH 94

Jenis Alat	Mekanik	
Dibangun oleh	P3SA	
Pengelola	BWS NT-1	
Tahun Pendirian	1973	
Koordinat :		
X	414644	8°48'34" LS
Y	9026139	116°13'26" BT
Z	+ 34 mdpl	

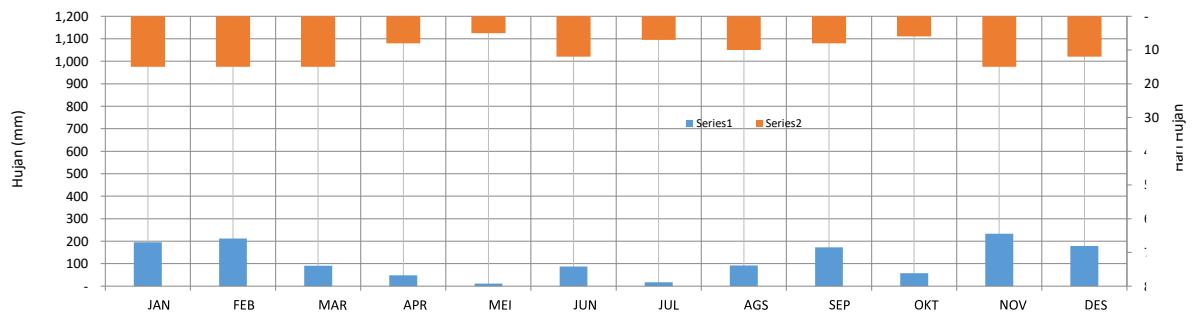
DATA TAHUN OBSERVASI	CURAH HUJAN 2016
Dikeluarkan	Tanggal

TANGGAL	JAN	FEB	MAR	APR	MEI	JUN	JUL	AGS	SEP	OKT	NOV	DES	(mm)
1	-	-	2.8	-	-	-	0.1	-	-	-	-	-	-
2	-	-	6.7	1.7	-	-	-	-	-	-	-	-	-
3	-	-	14.2	-	-	-	-	-	-	-	-	4.8	21.7
4	-	-	4.6	-	-	-	-	-	-	-	-	3.4	-
5	47.6	-	11.1	-	-	-	-	-	-	-	-	1.8	5.2
6	6.3	-	0.5	-	-	1.7	-	0.2	-	-	-	-	0.5
7	-	-	2.5	-	-	0.4	-	-	-	-	-	-	-
8	-	1.4	-	5.6	-	-	-	-	-	-	-	2.6	4.0
9	-	21.2	11.0	0.3	-	-	-	-	-	-	-	-	10.0
10	-	4.4	20.9	-	-	11.7	-	0.4	-	-	-	-	0.1
11	-	3.4	2.3	-	1.0	-	-	-	-	-	-	3.0	4.5
12	-	2.6	-	-	-	10.6	1.1	22.4	-	-	64.0	-	50.0
13	3.3	69.0	-	3.6	-	-	0.2	-	-	-	-	-	-
14	0.7	5.7	0.8	19.5	-	1.5	-	25.8	9.6	-	30.0	-	-
15	-	-	4.5	-	-	11.5	0.1	-	-	-	9.1	-	-
16	-	-	-	1.1	1.5	1.2	10.4	0.1	6.6	-	-	-	-
17	-	-	-	-	-	25.0	4.7	-	-	-	-	-	-
18	7.7	-	-	-	-	-	-	0.8	-	-	-	-	-
19	-	-	-	-	-	-	-	-	6.6	-	-	-	-
20	-	1.3	-	6.1	-	-	0.1	-	1.4	-	-	-	-
21	26.9	16.6	-	9.7	-	-	-	0.1	-	0.8	2.5	-	-
22	12.2	20.2	-	-	-	-	-	-	-	11.5	14.2	-	-
23	10.4	36.8	-	-	3.1	-	-	-	1.7	5.2	24.6	-	-
24	6.5	3.1	-	-	-	-	-	-	140.5	33.1	-	-	-
25	5.1	9.9	-	-	-	-	-	9.4	6.3	6.6	1.5	-	-
26	37.3	0.3	-	-	-	-	-	-	-	-	13.6	-	-
27	10.0	15.7	-	-	-	2.3	-	4.6	-	-	8.0	75.0	-
28	0.1	-	-	-	-	3.4	-	-	0.2	0.5	50.0	0.7	-
29	0.8	-	1.8	-	4.1	7.8	-	28.7	-	-	-	5.0	-
30	-	-	1.5	-	-	10.2	-	-	-	-	-	-	-
31	20.8	-	5.1	-	1.4	-	-	-	-	-	-	2.1	-
JUMLAH	196	212	90	48	11	87	17	93	173	58	233	179	
RERATA	13	14	6	6	2	7	2	9	22	10	16	15	
HH.	15	15	15	8	5	12	7	10	8	6	15	12	
MAX	48	69	21	20	4	25	10	29	141	33	64	75	
JUMLAH HUJAN DASARIAN													
Dasarian I	54	27	74	8	-	14	0	1	-	-	13	42	
Dasarian II	12	82	8	30	3	50	17	49	24	-	106	55	
Dasarian III	130	103	8	10	9	24	-	43	149	58	114	83	
JUMLAH HARI HUJAN DASARIAN													
HH. D. I	2	3	9	3	-	3	1	2	-	-	4	6	
HH. D. II	3	5	3	4	2	5	6	4	4	-	4	2	
HH. D. III	10	7	3	1	3	4	-	4	4	6	7	4	

Sumber : BIW Dinas PU Prov. NTB

Keterangan

- (-) : Tidak ada hujan / Ada hujan tapi kecil (< 0,5 mm) untuk bacaan manual
- (x) : Alat rusak





KEMENTERIAN PEKERJAAN UMUM DAN PERUMAHAN RAKYAT
DIREKTORAT JENDERAL SUMBER DAYA AIR
BALAI WILAYAH SUNGAI NUSA TENGGARA I
 Jl. Ahmad Yani No.1 Gerimax Indah - Narmada Lombok Barat Telp. (0370) 672282 Fax.(0370)



Nama Pos (ARR)	Mangkung
Wilayah Sungai	Lombok
Daerah Aliran Sungai	Dodokan
Lokasi Pos	Mangkung
Kec./Kab	Praya Barat / Lombok Tengah
Provinsi	NTB
Nomor Registrasi	03.02.A3. 173 CH 94

Jenis Alat	Mekanik	
Dibangun oleh	P3SA	
Pengelola	BWS NT-1	
Tahun Pendirian	1973	
Koordinat :		
X	414644	8°48'34" LS
Y	9026139	116°13'26" BT
Z	+ 34 mdpl	

DATA TAHUN OBSERVASI	CURAH HUJAN 2017
Dikeluarkan	Tanggal

TANGGAL	JAN	FEB	MAR	APR	MEI	JUN	JUL	AGS	SEP	OKT	NOV	DES	(mm)
1	5.1	59.9	-	5.0	-	-	-	1.4	-	0.5	-	-	-
2	20.0	70.1	9.5	19.2	2.3	-	-	2.1	-	-	-	0.2	0.2
3	20.0	30.0	0.5	-	-	0.2	-	-	-	3.8	-	-	-
4	10.0	8.6	-	-	-	11.7	-	0.8	-	6.5	0.3	-	-
5	-	1.5	-	-	-	-	-	0.2	-	6.4	0.3	-	-
6	5.0	-	-	0.7	-	0.1	0.4	-	-	0.5	0.5	11.0	11.0
7	10.0	8.2	-	-	-	-	19.1	-	-	5.3	-	1.8	1.8
8	5.0	0.1	-	-	-	-	0.6	-	-	2.8	-	-	-
9	1.9	64.6	-	-	-	0.2	2.8	0.1	-	0.3	-	-	-
10	14.8	12.9	-	-	-	-	-	-	-	0.6	-	21.1	21.1
11	-	86.0	-	2.6	-	0.3	-	0.2	-	-	6.8	11.0	11.0
12	-	8.6	-	9.5	-	2.5	2.5	0.2	0.2	-	5.4	1.9	1.9
13	8.2	8.5	-	0.4	-	26.9	-	0.6	-	-	4.5	0.1	0.1
14	-	-	-	-	-	-	-	-	-	-	6.3	16.3	16.3
15	-	-	-	-	-	-	-	-	-	1.3	18.3	-	-
16	3.3	-	-	-	-	-	-	-	-	-	-	-	-
17	6.1	5.8	-	-	-	0.8	-	-	-	0.7	1.6	-	-
18	0.9	13.1	-	-	-	-	-	-	-	1.3	43.5	1.8	1.8
19	0.1	7.8	-	-	-	-	-	0.2	-	-	41.8	67.5	67.5
20	7.1	4.1	-	-	-	4.0	-	-	-	-	2.1	13.5	13.5
21	-	-	-	5.3	-	0.2	-	-	-	-	-	34.5	34.5
22	4.9	-	-	-	-	-	-	-	-	-	4.2	3.1	3.1
23	30.9	1.9	-	-	-	-	-	-	-	0.4	5.1	15.9	15.9
24	0.3	-	-	-	-	3.8	-	-	1.4	39.7	18.2	110.0	110.0
25	3.7	-	-	-	-	8.4	-	-	-	24.2	8.0	56.2	56.2
26	40.6	-	-	-	2.1	13.8	-	-	-	-	7.0	13.5	13.5
27	11.3	1.4	2.5	-	0.1	-	-	-	-	-	26.4	5.0	5.0
28	8.4	7.4	2.6	-	1.9	-	-	-	-	-	6.5	2.9	2.9
29	68.6	-	1.7	-	0.5	-	-	-	0.1	-	24.1	2.7	2.7
30	20.8	-	8.7	-	-	-	-	-	-	-	-	45.2	45.2
31	88.5	-	0.1	-	-	-	-	-	-	-	-	3.9	3.9
JUMLAH	396	401	26	43	7	73	25	6	2	94	231	439	439
RERATA	16	21	4	6	1	6	5	1	1	6	12	20	20
HH.	25	19	7	7	5	13	5	9	3	15	20	22	22
MAX	89	86	10	19	2	27	19	2	1	40	44	110	110
JUMLAH HUJAN DASARIAN													
Dasarian I	92	256	10	25	2	12	23	5	-	27	1	34	34
Dasarian II	26	134	-	13	-	35	3	1	0	3	130	112	112
Dasarian III	278	11	16	5	5	26	-	-	2	64	100	293	293
JUMLAH HARI HUJAN DASARIAN													
HH. D. I	9	9	2	3	1	4	4	5	-	9	3	4	4
HH. D. II	6	7	-	3	-	5	1	4	1	3	9	7	7
HH. D. III	10	3	5	1	4	4	-	-	2	3	8	11	11

Sumber : BIW Dinas PU Prov. NTB

Keterangan

- (-) : Tidak ada hujan / Ada hujan tapi kecil (< 0,5 mm) untuk bacaan manual
- (x) : Alat rusak





KEMENTERIAN PEKERJAAN UMUM DAN PERUMAHAN RAKYAT
DIREKTORAT JENDERAL SUMBER DAYA AIR
BALAI WILAYAH SUNGAI NUSA TENGGARA I
 Jl. Ahmad Yani No.1 Gerimax Indah - Narmada Lombok Barat Telp. (0370) 672282 Fax.(0370) 672345



Nama Pos (ARR)	Batujai
Wilayah Sungai	Lombok
Daerah Aliran Sungai	Dodokan
Lokasi Pos	Batujai
Kec./Kab	Praya Barat / Lombok Tengah
Provinsi	NTB
Nomor Registrasi	03.02.A3.173 CH 91

Jenis Alat	Mekanik
Dibangun oleh	P3SA
Pengelola	BWS NT-1
Tahun Pendirian	2008
Koordinat :	
X	418114
Y	9034733
Z	+ 202 mdpl

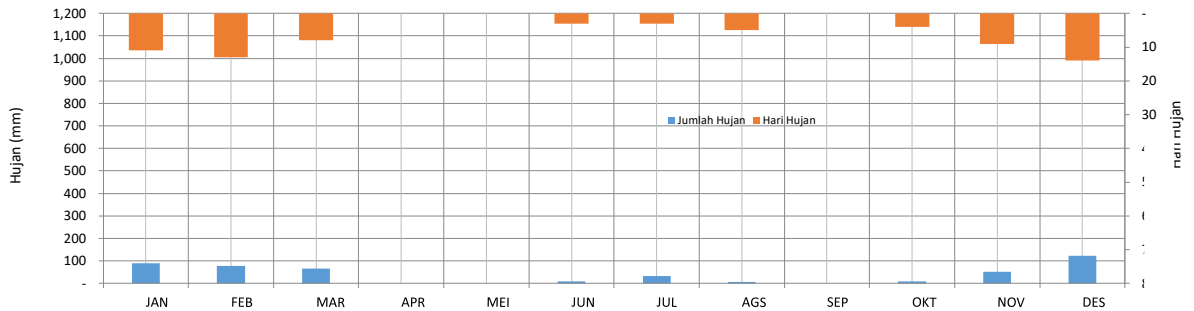
DATA TAHUN OBSERVASI	CURAH HUJAN 2008
Dikeluarkan	Tanggal

TANGGAL	JAN	FEB	MAR	APR	MEI	JUN	JUL	AGS	SEP	OKT	NOV	DES	(mm)
1	38.9	0.5	15.8	-	-	-	-	-	-	-	-	-	-
2	7.0	0.7	37.1	-	-	-	-	-	-	-	0.1	1.4	-
3	18.9	34.8	0.7	-	-	-	-	4.0	-	-	29.8	-	-
4	-	-	-	-	-	-	-	0.4	-	-	8.9	3.0	-
5	13.3	1.9	-	-	-	-	-	-	-	-	1.7	-	-
6	-	13.3	0.6	-	-	-	-	-	-	-	8.5	2.9	-
7	-	-	-	-	-	-	-	-	-	-	1.6	-	-
8	-	-	-	-	-	-	-	-	-	-	0.1	-	-
9	2.0	10.9	-	-	-	-	-	-	-	-	-	-	-
10	-	-	-	-	-	-	-	0.1	-	-	-	-	-
11	-	-	-	-	-	-	-	-	-	0.1	-	-	-
12	-	4.6	1.2	-	-	0.3	-	-	-	0.2	-	-	6.8
13	-	-	1.1	-	-	-	-	-	-	-	0.1	6.3	-
14	-	2.8	1.5	-	-	-	-	-	-	-	0.1	-	-
15	0.3	-	-	-	-	-	28.9	0.6	-	-	-	-	6.2
16	-	-	-	-	-	-	4.0	-	-	-	-	-	-
17	2.3	0.8	-	-	-	-	-	-	-	-	-	-	-
18	0.4	3.5	-	-	-	-	-	-	-	-	-	-	-
19	-	3.7	-	-	-	-	-	-	-	-	-	-	-
20	0.4	-	-	-	-	-	-	-	-	-	-	-	-
21	-	0.5	-	-	-	-	-	-	-	-	-	-	-
22	-	-	-	-	-	-	-	0.6	-	-	-	-	-
23	4.2	0.7	7.1	-	-	-	-	-	-	-	-	-	-
24	-	-	-	-	-	-	-	-	-	-	-	19.2	-
25	0.9	-	-	-	-	2.4	0.7	-	-	-	-	7.4	-
26	-	-	-	-	-	-	-	-	-	-	-	15.0	-
27	-	-	-	-	-	-	-	-	-	-	-	22.5	-
28	-	-	-	-	-	5.9	-	-	-	-	-	4.7	-
29	-	-	-	-	-	-	-	-	-	-	-	11.4	-
30	-	-	-	-	-	-	-	-	-	7.5	-	15.4	-
31	-	-	-	-	-	-	-	-	-	0.4	-	1.1	-
JUMLAH	89	79	65	-	-	9	34	6	-	8	51	123	-
RERATA	8	6	8	-	-	3	11	1	-	2	6	9	-
HH.	11	13	8	-	-	3	3	5	-	4	9	14	-
MAX	39	35	37	-	-	6	29	4	-	7	30	22	-
JUMLAH HUJAN DASARIAN													
Dasarian I	80	62	54	-	-	-	-	5	-	-	51	7	-
Dasarian II	3	15	4	-	-	0	33	1	-	0	0	19	-
Dasarian III	5	1	7	-	-	8	1	1	-	8	-	97	-
JUMLAH HARI HUJAN DASARIAN													
HH. D. I	5	6	4	-	-	-	-	3	-	-	7	3	-
HH. D. II	4	5	3	-	-	1	2	1	-	2	2	3	-
HH. D. III	2	2	1	-	-	2	1	1	-	2	-	8	-

Sumber : BIW Dinas PU Prov. NTB

Keterangan

- (-): Tidak ada hujan / Ada hujan tapi kecil (< 0,5 mm) untuk bacaan manual
- (x): Alat rusak





KEMENTERIAN PEKERJAAN UMUM DAN PERUMAHAN RAKYAT
DIREKTORAT JENDERAL SUMBER DAYA AIR
BALAI WILAYAH SUNGAI NUSA TENGGARA I
 Jl. Ahmad Yani No.1 Gerimax Indah - Narmada Lombok Barat Telp. (0370) 672282 Fax.(0370) 672345



Nama Pos (ARR)	Batujai
Wilayah Sungai	Lombok
Daerah Aliran Sungai	Dodokan
Lokasi Pos	Batujai
Kec./Kab	Praya Barat / Lombok Tengah
Provinsi	NTB
Nomor Registrasi	03.02.A3.173 CH 91

Jenis Alat	Mekanik
Dibangun oleh	P3SA
Pengelola	BWS NT-1
Tahun Pendirian	2008
Koordinat :	
X	418114
Y	9034733
Z	+ 202 mdpl

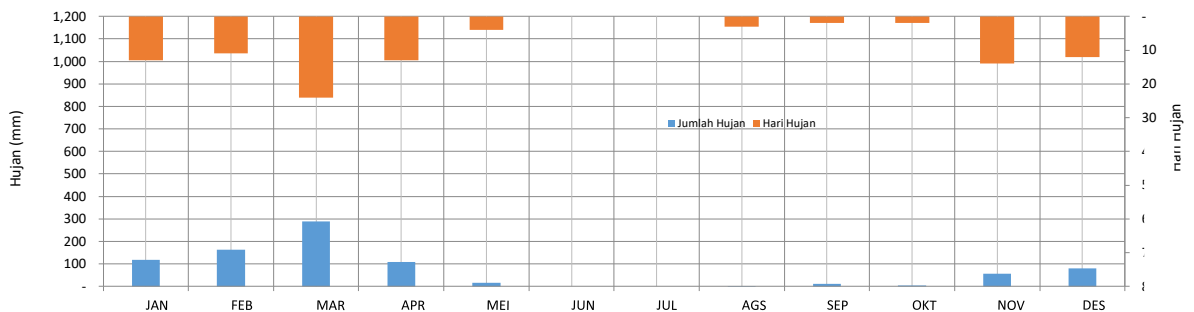
DATA TAHUN OBSERVASI	CURAH HUJAN 2009
Dikeluarkan	Tanggal

TANGGAL	JAN	FEB	MAR	APR	MEI	JUN	JUL	AGS	SEP	OKT	NOV	DES	(mm)
1	14.6	-	2.3	1.7	2.4	-	-	-	-	-	-	-	-
2	3.6	0.7	1.4	0.2	-	-	-	-	-	-	-	-	-
3	2.3	9.2	-	5.9	-	-	-	-	-	-	-	-	-
4	0.2	-	1.1	0.3	-	-	-	-	-	-	-	-	-
5	-	-	8.6	-	-	-	-	-	-	-	-	1.8	-
6	-	-	3.4	0.2	-	-	-	-	-	-	-	5.5	9.2
7	7.6	-	4.1	0.8	-	-	-	-	-	-	-	1.9	6.8
8	-	32.6	49.7	89.4	-	-	-	0.8	-	-	-	4.0	4.7
9	6.0	7.8	2.5	-	-	-	-	-	-	-	-	7.1	4.7
10	2.6	9.0	-	4.8	-	-	-	-	-	-	-	-	15.8
11	-	2.7	13.9	-	2.1	-	-	-	-	-	-	2.2	-
12	-	15.8	16.9	0.2	-	-	-	-	-	-	-	-	7.4
13	2.3	24.8	45.8	-	-	-	-	-	-	-	-	5.9	2.1
14	14.3	28.0	1.8	1.8	-	-	-	-	-	-	-	5.1	-
15	6.1	26.4	0.2	-	-	-	-	-	-	-	-	2.9	-
16	31.8	6.8	-	-	11.1	-	-	-	-	-	-	5.9	-
17	15.9	-	7.5	-	-	-	-	-	-	-	-	9.0	-
18	-	-	23.1	-	-	-	-	-	-	-	-	-	14.9
19	-	-	3.0	-	-	-	-	-	-	-	-	-	-
20	-	-	-	-	-	-	-	-	-	-	-	-	-
21	-	-	-	-	-	-	-	-	-	1.9	-	-	6.8
22	-	-	13.2	2.4	0.2	-	-	-	-	-	-	-	0.6
23	-	-	-	0.8	-	-	-	-	-	-	-	-	-
24	-	-	31.9	-	-	-	-	-	-	-	-	1.5	-
25	-	-	5.8	-	-	-	-	-	0.6	1.8	2.4	-	-
26	-	-	31.5	-	-	-	-	-	11.0	-	-	-	3.8
27	-	-	0.7	-	-	-	-	-	-	-	2.3	2.1	-
28	-	-	-	0.2	-	-	-	0.8	-	-	-	-	-
29	-	-	4.8	-	-	-	-	-	-	-	-	-	-
30	11.3	-	3.7	-	-	-	-	0.7	-	-	-	-	-
31	-	-	11.8	-	-	-	-	-	-	-	-	-	-
JUMLAH	119	164	289	109	16	-	-	2	12	4	58	79	
RERATA	9	15	12	8	4	-	-	1	6	2	4	7	
HH.	13	11	24	13	4	-	-	3	2	2	14	12	
MAX	32	33	50	89	11	-	-	1	11	2	9	16	
JUMLAH HUJAN DASARIAN													
Dasarian I	37	59	73	103	2	-	-	1	-	-	20	41	
Dasarian II	70	104	112	2	13	-	-	-	-	-	31	24	
Dasarian III	11	-	103	3	0	-	-	2	12	4	6	13	
JUMLAH HARI HUJAN DASARIAN													
HH. D. I	7	5	8	8	1	-	-	1	-	-	5	5	
HH. D. II	5	6	8	2	2	-	-	-	-	-	6	3	
HH. D. III	1	-	8	3	1	-	-	2	2	2	3	4	

Sumber : BIW Dinas PU Prov. NTB

Keterangan

- (-) : Tidak ada hujan / Ada hujan tapi kecil (< 0,5 mm) untuk bacaan manual
- (x) : Alat rusak





KEMENTERIAN PEKERJAAN UMUM DAN PERUMAHAN RAKYAT
DIREKTORAT JENDERAL SUMBER DAYA AIR
BALAI WILAYAH SUNGAI NUSA TENGGARA I
 Jl. Ahmad Yani No.1 Gerimax Indah - Narmada Lombok Barat Telp. (0370) 672282 Fax.(0370) 672345



Nama Pos (ARR)	Batujai
Wilayah Sungai	Lombok
Daerah Aliran Sungai	Dodokan
Lokasi Pos	Batujai
Kec./Kab	Praya Barat / Lombok Tengah
Provinsi	NTB
Nomor Registrasi	03.02.A3.173 CH 91

Jenis Alat	Mekanik
Dibangun oleh	P3SA
Pengelola	BWS NT-1
Tahun Pendirian	2008
Koordinat :	
X	418114
Y	9034733
Z	+ 202 mdpl

DATA TAHUN OBSERVASI	CURAH HUJAN 2010
Dikeluarkan	Tanggal

TANGGAL	JAN	FEB	MAR	APR	MEI	JUN	JUL	AGS	SEP	OKT	NOV	DES	(mm)
1													
2													
3													
4													
5													
6													
7													
8													
9													
10													
11													
12													
13													
14													
15													
16													
17													
18													
19													
20													
21													
22													
23													
24													
25													
26													
27													
28													
29													
30													
31													
JUMLAH	-	-	-	-	-	-	-	-	-	-	-	-	-
RERATA	-	-	-	-	-	-	-	-	-	-	-	-	-
HH.	-	-	-	-	-	-	-	-	-	-	-	-	-
MAX	-	-	-	-	-	-	-	-	-	-	-	-	-
JUMLAH HUJAN DASARIAN													
Dasarian I													
Dasarian II													
Dasarian III													
JUMLAH HARI HUJAN DASARIAN													
HH. D. I													
HH. D. II													
HH. D. III													

Sumber : BIW Dinas PU Prov. NTB

Keterangan

- (-) : Tidak ada hujan / Ada hujan tapi kecil (< 0,5 mm) untuk bacaan manual
- (x) : Alat rusak





**KEMENTERIAN PEKERJAAN UMUM DAN PERUMAHAN RAKYAT
DIREKTORAT JENDERAL SUMBER DAYA AIR
BALAI WILAYAH SUNGAI NUSA TENGGARA I**
Jl. Ahmad Yani No.1 Gerimax Indah - Narmada Lombok Barat Telp. (0370) 672282 Fax.(0370) 672345



Nama Pos (ARR)	Batujai
Wilayah Sungai	Lombok
Daerah Aliran Sungai	Dodokan
Lokasi Pos	Batujai
Kec./Kab	Praya Barat / Lombok Tengah
Provinsi	NTB
Nomor Registrasi	03.02.A3.173 CH 91

Jenis Alat	Mekanik
Dibangun oleh	P3SA
Pengelola	BWS NT-1
Tahun Pendirian	2008
Koordinat :	
X	418114
Y	9034733
Z	+ 202 mdpl

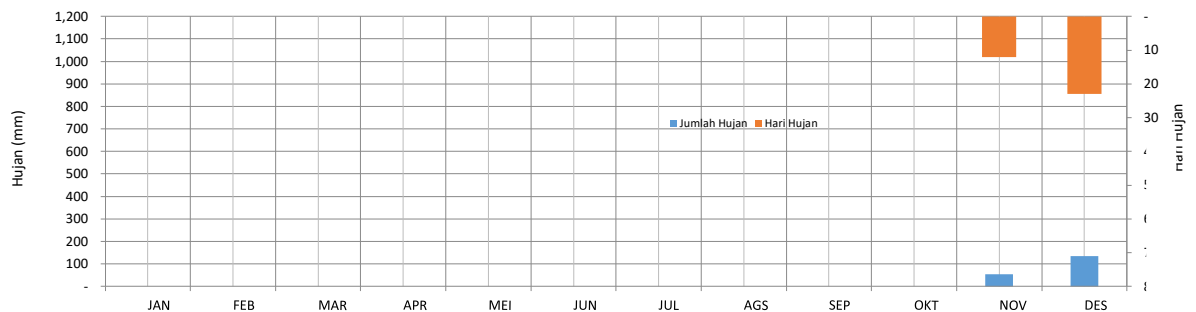
DATA TAHUN OBSERVASI	CURAH HUJAN 2011
Dikeluarkan	Tanggal

TANGGAL	JAN	FEB	MAR	APR	MEI	JUN	JUL	AGS	SEP	OKT	NOV	DES	(mm)
1													
2													
3											0.3		
4													
5													0.8
6													12.6
7													
8											6.0		1.8
9											6.9		
10											5.1		0.2
11													1.3
12													1.8
13													32.0
14													1.9
15													3.0
16													1.3
17											0.4		13.5
18											3.6		11.0
19											2.5		16.2
20											14.1		
21											4.4		2.9
22													1.1
23											0.8		5.1
24													0.1
25													0.2
26											0.5		17.1
27											10.3		1.2
28													7.8
29													
30													0.9
31													0.3
JUMLAH	-	-	-	-	-	-	-	-	-	-	-	55	134
RERATA	-	-	-	-	-	-	-	-	-	-	-	5	6
HH.	-	-	-	-	-	-	-	-	-	-	-	12	23
MAX	-	-	-	-	-	-	-	-	-	-	-	14	32
JUMLAH HUJAN DASARIAN													
Dasarian I	-	-	-	-	-	-	-	-	-	-	-	18	15
Dasarian II	-	-	-	-	-	-	-	-	-	-	-	21	82
Dasarian III	-	-	-	-	-	-	-	-	-	-	-	16	37
JUMLAH HARI HUJAN DASARIAN													
HH. D. I	-	-	-	-	-	-	-	-	-	-	-	4	4
HH. D. II	-	-	-	-	-	-	-	-	-	-	-	4	9
HH. D. III	-	-	-	-	-	-	-	-	-	-	-	4	10

Sumber : BIW Dinas PU Prov. NTB

Keterangan

- (-) : Tidak ada hujan / Ada hujan tapi kecil (< 0,5 mm) untuk bacaan manual
- (x) : Alat rusak





KEMENTERIAN PEKERJAAN UMUM DAN PERUMAHAN RAKYAT
DIREKTORAT JENDERAL SUMBER DAYA AIR
BALAI WILAYAH SUNGAI NUSA TENGGARA I
 Jl. Ahmad Yani No.1 Gerimax Indah - Narmada Lombok Barat Telp. (0370) 672282 Fax.(0370) 672345



Nama Pos (ARR)	Batujai
Wilayah Sungai	Lombok
Daerah Aliran Sungai	Dodokan
Lokasi Pos	Batujai
Kec./Kab	Praya Barat / Lombok Tengah
Provinsi	NTB
Nomor Registrasi	03.02.A3.173 CH 91

Jenis Alat	Mekanik
Dibangun oleh	P3SA
Pengelola	BWS NT-1
Tahun Pendirian	2008
Koordinat :	
X	418114
Y	9034733
Z	+ 202 mdpl

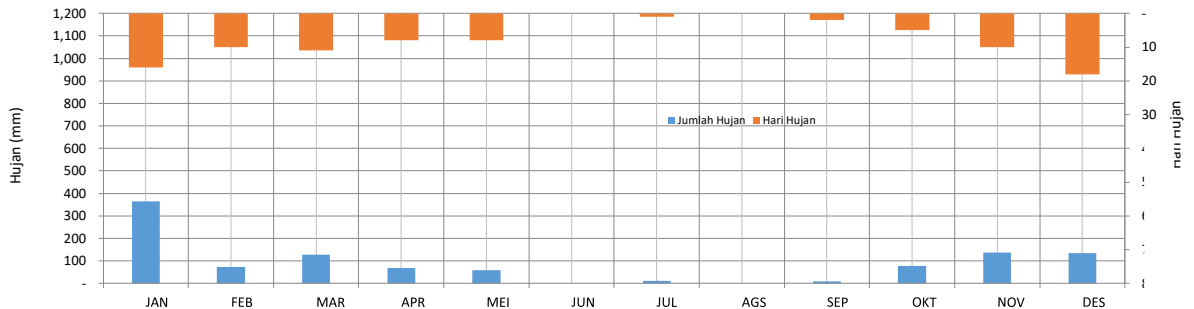
DATA TAHUN OBSERVASI	CURAH HUJAN 2012
Dikeluarkan	Tanggal

TANGGAL	JAN	FEB	MAR	APR	MEI	JUN	JUL	AGS	SEP	OKT	NOV	DES	(mm)
1	-	13.0	-	-	-	-	-	-	-	-	-	-	12.4
2	-	17.7	-	-	-	-	-	-	-	-	-	-	4.4
3	-	2.9	-	4.3	-	-	-	-	-	-	-	-	4.5
4	-	12.5	-	0.1	1.1	-	-	-	-	-	-	-	-
5	32.4	0.5	-	14.5	-	-	-	-	-	-	-	-	-
6	2.5	-	68.5	-	-	-	-	-	-	-	-	13.6	-
7	17.3	-	1.3	-	-	-	-	-	-	0.8	0.2	-	-
8	47.0	10.0	3.3	-	-	-	-	-	-	0.8	-	-	-
9	53.1	-	5.4	-	-	-	-	-	-	-	-	-	-
10	4.5	-	9.0	-	9.6	-	-	-	-	-	-	7.0	-
11	41.6	-	-	-	2.1	-	-	-	0.1	-	-	-	-
12	28.0	-	-	-	24.8	-	-	-	-	-	-	-	-
13	-	-	17.6	-	3.0	-	10.6	-	-	-	-	-	-
14	-	-	2.5	11.2	17.4	-	-	-	-	-	-	-	-
15	3.8	3.3	0.1	-	-	-	-	-	-	-	-	-	-
16	1.0	-	0.3	-	-	-	-	-	-	-	-	4.9	-
17	-	7.5	10.4	-	-	-	-	-	-	-	-	-	10.0
18	-	6.0	10.3	9.8	-	-	-	-	-	-	-	-	10.0
19	11.4	-	-	6.7	0.2	-	-	-	-	-	-	9.4	10.0
20	45.4	-	-	-	-	-	-	-	-	-	-	-	10.0
21	38.5	-	-	-	-	-	-	-	-	-	-	-	10.0
22	18.3	-	-	-	-	-	-	-	-	-	-	9.4	0.9
23	15.1	-	-	-	-	-	-	-	-	-	-	-	10.0
24	-	-	-	-	-	-	-	-	8.8	-	-	-	0.8
25	-	-	-	-	-	-	-	-	-	1.1	-	-	10.0
26	-	0.6	-	-	0.6	-	-	-	-	-	-	7.3	10.0
27	-	-	-	-	-	-	-	-	-	44.0	30.7	-	10.0
28	3.7	-	-	9.8	-	-	-	-	-	31.4	40.0	-	0.7
29	-	-	-	-	-	-	-	-	-	-	-	-	0.9
30	-	-	-	11.8	-	-	-	-	-	-	-	14.7	10.0
31	-	-	-	-	-	-	-	-	-	-	-	-	10.0
JUMLAH	364	74	129	68	59	-	11	-	9	78	137	-	135
RERATA	23	7	12	9	7	-	11	-	4	16	14	-	7
HH.	16	10	11	8	8	-	1	-	2	5	10	-	18
MAX	53	18	69	15	25	-	11	-	9	44	40	-	12
JUMLAH HUJAN DASARIAN													
Dasarian I	157	57	88	19	11	-	-	-	-	2	21	-	21
Dasarian II	131	17	41	28	48	-	11	-	0	-	14	-	40
Dasarian III	76	1	-	22	1	-	-	-	9	77	102	-	73
JUMLAH HARI HUJAN DASARIAN													
HH. D. I	6	6	5	3	2	-	-	-	-	2	3	-	3
HH. D. II	6	3	6	3	5	-	1	-	1	-	2	-	4
HH. D. III	4	1	-	2	1	-	-	-	1	3	5	-	11

Sumber : BIW Dinas PU Prov. NTB

Keterangan

- (-) : Tidak ada hujan / Ada hujan tapi kecil (< 0,5 mm) untuk bacaan manual
- (x) : Alat rusak





**KEMENTERIAN PEKERJAAN UMUM DAN PERUMAHAN RAKYAT
DIREKTORAT JENDERAL SUMBER DAYA AIR
BALAI WILAYAH SUNGAI NUSA TENGGARA I**
Jl. Ahmad Yani No.1 Gerimax Indah - Narmada Lombok Barat Telp. (0370) 672282 Fax.(0370) 672345



Nama Pos (ARR)	Batujai
Wilayah Sungai	Lombok
Daerah Aliran Sungai	Dodokan
Lokasi Pos	Batujai
Kec./Kab	Praya Barat / Lombok Tengah
Provinsi	NTB
Nomor Registrasi	03.02.A3.173 CH 91

Jenis Alat	Mekanik
Dibangun oleh	P3SA
Pengelola	BWS NT-1
Tahun Pendirian	2008
Koordinat :	
X	418114
Y	9034733
Z	+ 202 mdpl

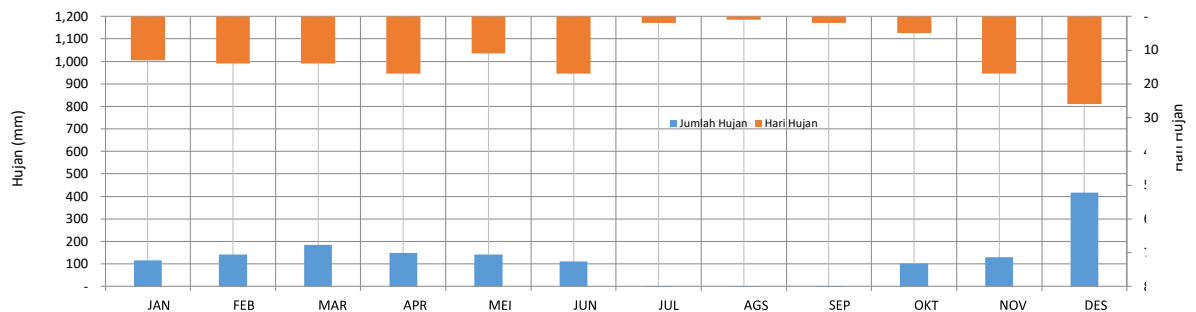
DATA TAHUN OBSERVASI	CURAH HUJAN 2013
Dikeluarkan	Tanggal

TANGGAL	JAN	FEB	MAR	APR	MEI	JUN	JUL	AGS	SEP	OKT	NOV	DES	(mm)
1	9.6	16.9	0.1	-	-	9.6	1.3	-	-	-	6.6	-	-
2	20.5	4.7	4.4	26.9	-	0.9	-	-	-	2.7	-	-	-
3	13.9	16.2	-	0.1	-	-	-	-	-	-	-	-	-
4	5.4	19.8	-	24.3	-	-	-	-	-	-	-	-	13.0
5	8.6	-	18.5	-	-	-	-	-	-	-	-	-	73.3
6	-	0.1	18.0	-	-	39.8	-	-	1.2	-	2.6	2.2	-
7	-	-	12.0	12.5	-	0.6	-	-	-	-	0.1	2.6	-
8	12.2	-	0.2	-	-	6.7	-	0.1	-	-	-	3.1	-
9	0.1	-	47.8	0.5	-	0.1	-	-	-	-	2.3	23.5	-
10	-	-	2.0	5.3	-	-	-	-	-	-	12.9	-	-
11	-	7.9	-	2.0	-	-	-	-	-	8.4	-	51.8	-
12	-	0.8	-	0.5	0.7	-	-	-	-	-	-	30.1	-
13	-	-	10.2	30.2	-	-	-	-	-	-	-	4.5	-
14	-	-	34.4	1.1	16.0	-	-	-	-	15.5	13.4	2.7	-
15	16.7	5.4	16.9	-	-	1.6	-	-	-	-	4.1	13.8	-
16	5.7	0.9	-	1.2	-	5.2	-	-	-	1.9	51.3	78.8	-
17	-	-	4.6	0.1	12.7	10.0	-	-	-	-	0.1	4.1	-
18	7.4	20.0	15.0	9.4	-	12.3	-	-	-	-	0.7	0.2	-
19	0.8	-	-	4.8	32.8	0.8	-	-	0.3	-	-	0.5	-
20	-	7.6	-	-	12.2	0.1	-	-	-	-	15.6	31.9	-
21	8.1	16.0	-	4.7	18.5	7.5	0.7	-	-	-	-	4.9	-
22	-	-	-	8.1	-	9.1	-	-	-	-	0.2	3.5	-
23	-	-	-	17.2	28.2	-	-	-	-	-	0.4	11.3	-
24	-	-	1.1	-	-	-	-	-	-	-	-	40.7	-
25	-	9.6	-	-	-	-	-	-	-	-	-	6.7	-
26	-	-	-	-	1.1	-	-	-	-	71.9	7.3	1.3	-
27	-	16.6	-	-	-	0.6	-	-	-	-	1.8	0.1	-
28	-	-	-	-	15.9	1.9	-	-	-	-	6.3	0.1	-
29	-	-	-	-	0.1	4.4	-	-	-	-	3.6	0.1	-
30	6.6	-	-	-	-	-	-	-	-	-	-	11.3	-
31	-	-	-	-	2.6	-	-	-	-	-	-	-	-
JUMLAH	116	143	185	149	141	111	2	0	2	100	129	416	-
RERATA	9	10	12	9	13	7	1	0	1	20	7	16	-
HH.	13	14	14	17	11	17	2	1	2	5	17	26	-
MAX	21	20	48	30	33	40	1	0	1	72	51	79	-
JUMLAH HUJAN DASARIAN													
Dasarian I	70	58	103	70	-	58	1	0	1	3	25	118	-
Dasarian II	31	43	81	49	74	30	-	-	0	26	85	218	-
Dasarian III	15	42	1	30	66	24	1	-	-	72	20	80	-
JUMLAH HARI HUJAN DASARIAN													
HH. D. I	7	5	8	6	-	6	1	1	1	1	5	6	-
HH. D. II	4	6	5	8	5	6	-	-	1	3	6	10	-
HH. D. III	2	3	1	3	6	5	1	-	-	1	6	10	-

Sumber : BIW Dinas PU Prov. NTB

Keterangan

- (-): Tidak ada hujan / Ada hujan tapi kecil (< 0,5 mm) untuk bacaan manual
- (x): Alat rusak





KEMENTERIAN PEKERJAAN UMUM DAN PERUMAHAN RAKYAT
DIREKTORAT JENDERAL SUMBER DAYA AIR
BALAI WILAYAH SUNGAI NUSA TENGGARA I
 Jl. Ahmad Yani No.1 Gerimax Indah - Narmada Lombok Barat Telp. (0370) 672282 Fax.(0370) 672345



Nama Pos (ARR)	Batujai
Wilayah Sungai	Lombok
Daerah Aliran Sungai	Dodokan
Lokasi Pos	Batujai
Kec./Kab	Praya Barat / Lombok Tengah
Provinsi	NTB
Nomor Registrasi	03.02.A3.173 CH 91

Jenis Alat	Mekanik
Dibangun oleh	P3SA
Pengelola	BWS NT-1
Tahun Pendirian	2008
Koordinat :	
X	418114
Y	9034733
Z	+ 202 mdpl

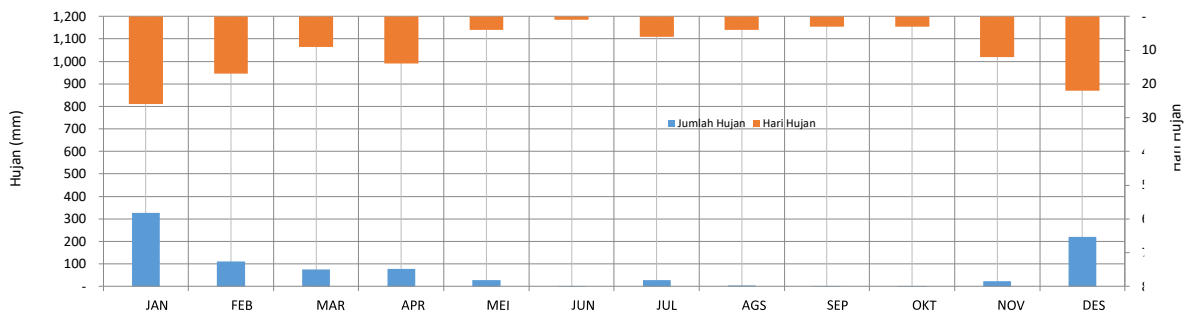
DATA TAHUN OBSERVASI	CURAH HUJAN 2014
Dikeluarkan	Tanggal

TANGGAL	JAN	FEB	MAR	APR	MEI	JUN	JUL	AGS	SEP	OKT	NOV	DES	(mm)
1	7.3	11.5	-	-	-	-	-	-	-	-	-	-	0.1
2	54.5	8.2	-	-	-	-	-	-	-	-	-	-	28.1
3	19.5	2.2	-	-	-	-	-	-	-	-	-	-	5.4
4	26.1	-	-	-	-	-	-	-	-	-	-	-	1.7
5	1.8	-	-	-	-	-	-	-	-	-	-	-	4.9
6	1.5	-	-	18.0	-	-	-	-	-	-	-	-	10.1
7	1.1	-	-	-	15.5	-	-	-	-	1.3	1.3	-	4.7
8	-	1.0	-	-	-	-	1.1	-	-	0.1	0.1	-	0.5
9	0.1	22.4	-	0.4	5.0	0.3	-	-	-	0.1	0.1	-	-
10	3.9	-	-	-	1.0	-	-	-	-	-	-	-	0.8
11	0.4	11.3	-	-	-	-	-	-	-	-	-	-	-
12	18.7	1.6	7.7	-	-	-	5.3	-	-	-	0.6	-	-
13	25.4	6.2	18.4	2.1	-	-	15.0	-	-	-	1.5	-	-
14	-	15.8	3.2	-	-	-	0.5	-	-	-	1.3	-	-
15	0.7	1.2	-	5.0	-	-	-	0.2	-	-	9.2	-	-
16	0.9	-	-	-	-	-	-	1.1	0.9	-	0.3	19.3	-
17	-	0.2	12.9	18.8	-	-	-	-	0.2	-	1.5	11.2	-
18	-	6.8	-	1.3	-	-	0.5	-	-	-	3.7	1.5	-
19	10.7	4.9	7.1	2.9	-	-	-	1.7	-	-	4.4	0.1	-
20	8.2	-	16.4	-	-	-	4.8	2.1	-	-	-	22.5	-
21	63.2	1.3	2.5	4.5	-	-	-	-	-	-	-	0.3	-
22	8.3	1.8	6.4	7.5	-	-	-	-	0.4	-	-	4.9	-
23	36.3	7.4	0.1	3.3	-	-	-	-	-	-	0.3	0.1	-
24	7.6	-	-	-	-	-	-	-	-	-	-	8.5	-
25	19.0	-	-	6.5	-	-	-	-	-	-	-	-	-
26	0.7	-	-	0.3	-	-	-	-	-	-	-	-	-
27	7.9	7.6	-	1.2	-	-	-	-	-	-	-	-	-
28	-	-	-	-	-	-	-	-	-	-	-	77.8	-
29	0.5	-	-	-	-	-	-	-	-	-	-	13.5	-
30	1.9	-	-	4.9	6.1	-	-	-	-	-	-	2.8	-
31	0.8	-	-	-	-	-	-	-	-	-	-	0.5	-
JUMLAH	327	111	75	77	28	0	27	5	2	2	24	219	
RERATA	13	7	7	5	6	0	5	1	1	1	2	10	
HH.	26	17	9	14	4	1	6	4	3	3	12	22	
MAX	63	22	18	19	16	0	15	2	1	1	9	78	
JUMLAH HUJAN DASARIAN													
Dasarian I	116	45	-	18	22	0	1	-	-	2	2	56	
Dasarian II	65	48	66	30	-	-	26	5	1	-	23	55	
Dasarian III	146	18	9	28	6	-	-	-	0	-	0	108	
JUMLAH HARI HUJAN DASARIAN													
HH. D. I	9	5	-	2	3	1	1	-	-	3	3	9	
HH. D. II	7	8	6	5	-	-	5	4	2	-	8	5	
HH. D. III	10	4	3	7	1	-	-	-	1	-	1	8	

Sumber : BIW Dinas PU Prov. NTB

Keterangan

- (-) : Tidak ada hujan / Ada hujan tapi kecil (< 0,5 mm) untuk bacaan manual
- (x) : Alat rusak





**KEMENTERIAN PEKERJAAN UMUM DAN PERUMAHAN RAKYAT
DIREKTORAT JENDERAL SUMBER DAYA AIR
BALAI WILAYAH SUNGAI NUSA TENGGARA I**
Jl. Ahmad Yani No.1 Gerimax Indah - Narmada Lombok Barat Telp. (0370) 672282 Fax.(0370) 672345



Nama Pos (ARR)	Batujai
Wilayah Sungai	Lombok
Daerah Aliran Sungai	Dodokan
Lokasi Pos	Batujai
Kec./Kab	Praya Barat / Lombok Tengah
Provinsi	NTB
Nomor Registrasi	03.02.A3.173 CH 91

Jenis Alat	Mekanik
Dibangun oleh	P3SA
Pengelola	BWS NT-1
Tahun Pendirian	2008
Koordinat :	
X	418114
Y	9034733
Z	+ 202 mdpl

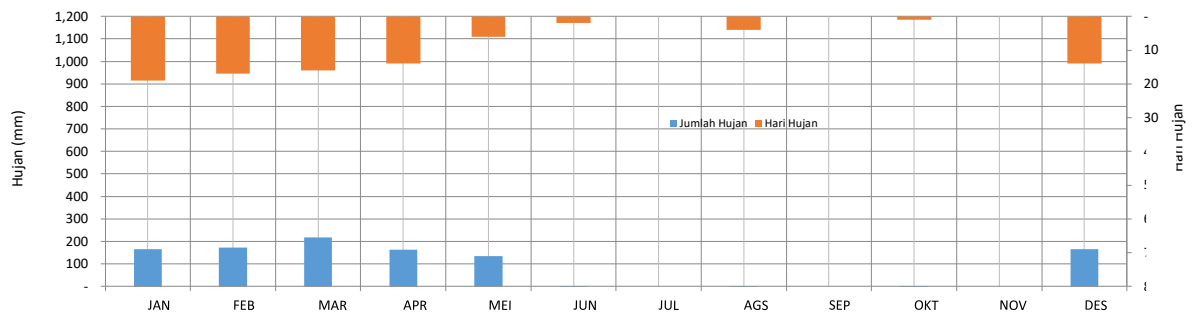
DATA TAHUN OBSERVASI	CURAH HUJAN 2015
Dikeluarkan	Tanggal

TANGGAL	JAN	FEB	MAR	APR	MEI	JUN	JUL	AGS	SEP	OKT	NOV	DES	(mm)
1	7.3	9.7	-	-	14.4	-	-	-	-	1.5	-	-	-
2	9.9	-	-	-	26.8	-	-	-	-	-	-	-	3.4
3	23.3	-	4.5	0.8	1.7	-	-	0.2	-	-	-	-	2.4
4	-	-	-	0.3	30.7	-	-	-	-	-	-	-	0.4
5	-	-	10.9	-	-	-	-	-	-	-	-	-	-
6	-	-	19.0	11.1	-	-	-	-	-	-	-	-	47.1
7	0.5	5.5	21.5	10.9	-	1.3	-	-	-	-	-	-	-
8	-	20.0	0.4	-	-	-	-	-	-	-	-	-	-
9	0.7	57.4	-	-	-	-	-	-	-	-	-	-	2.3
10	0.7	2.9	10.8	-	-	-	-	0.1	-	-	-	-	0.3
11	-	0.7	16.1	59.6	-	-	-	-	-	-	-	-	0.4
12	-	6.4	0.6	-	-	-	-	0.2	-	-	-	-	10.7
13	10.7	3.6	1.7	-	-	-	-	-	-	-	-	-	3.0
14	9.4	23.6	-	5.3	-	-	-	0.1	-	-	-	-	5.3
15	17.8	5.6	-	-	-	-	-	-	-	-	-	-	-
16	-	5.2	-	-	-	-	-	-	-	-	-	-	-
17	-	4.8	92.2	-	-	-	-	-	-	-	-	-	-
18	8.0	2.4	-	3.1	-	-	-	-	-	-	-	-	17.8
19	2.8	-	6.6	-	-	-	-	-	-	-	-	-	63.6
20	4.8	14.9	0.7	-	-	-	-	-	-	-	-	-	5.2
21	-	-	14.4	-	-	-	-	-	-	-	-	-	3.2
22	12.1	-	-	-	-	-	-	-	-	-	-	-	-
23	3.8	6.1	0.2	5.1	-	-	-	-	-	-	-	-	-
24	0.1	2.0	11.9	9.2	-	-	-	-	-	-	-	-	-
25	0.1	2.1	6.3	9.0	-	-	-	-	-	-	-	-	-
26	-	-	-	3.4	-	-	-	-	-	-	-	-	-
27	-	-	-	-	-	-	-	-	-	-	-	-	-
28	13.0	-	-	39.3	-	-	-	-	-	-	-	-	-
29	7.2	-	-	5.2	10.6	-	-	-	-	-	-	-	-
30	-	-	-	0.3	50.0	1.2	-	-	-	-	-	-	-
31	32.5	-	-	-	-	-	-	-	-	-	-	-	-
JUMLAH	165	173	218	163	134	3	-	1	-	2	-	-	165
RERATA	8	10	14	12	22	1	-	0	-	2	-	-	12
HH.	19	17	16	14	6	2	-	4	-	1	-	-	14
MAX	33	57	92	60	50	1	-	0	-	2	-	-	64
JUMLAH HUJAN DASARIAN													
Dasarian I	42	96	67	23	74	1	-	0	-	2	-	-	56
Dasarian II	54	67	118	68	-	-	-	0	-	-	-	-	106
Dasarian III	69	10	33	72	61	1	-	-	-	-	-	-	3
JUMLAH HARI HUJAN DASARIAN													
HH. D. I	6	5	6	4	4	1	-	2	-	1	-	-	6
HH. D. II	6	9	6	3	-	-	-	2	-	-	-	-	7
HH. D. III	7	3	4	7	2	1	-	-	-	-	-	-	1

Sumber : BIW Dinas PU Prov. NTB

Keterangan

- (-) : Tidak ada hujan / Ada hujan tapi kecil (< 0,5 mm) untuk bacaan manual
- (x) : Alat rusak





KEMENTERIAN PEKERJAAN UMUM DAN PERUMAHAN RAKYAT
DIREKTORAT JENDERAL SUMBER DAYA AIR
BALAI WILAYAH SUNGAI NUSA TENGGARA I
 Jl. Ahmad Yani No.1 Gerimax Indah - Narmada Lombok Barat Telp. (0370) 672282 Fax.(0370) 672345



Nama Pos (ARR)	Batujai
Wilayah Sungai	Lombok
Daerah Aliran Sungai	Dodokan
Lokasi Pos	Batujai
Kec./Kab	Praya Barat / Lombok Tengah
Provinsi	NTB
Nomor Registrasi	03.02.A3.173 CH 91

Jenis Alat	Mekanik
Dibangun oleh	P3SA
Pengelola	BWS NT-1
Tahun Pendirian	2008
Koordinat :	
X	418114
Y	9034733
Z	+ 202 mdpl

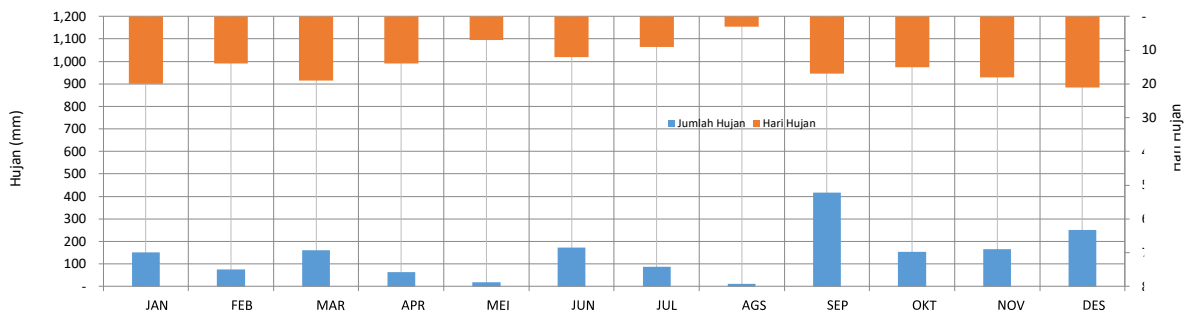
DATA TAHUN OBSERVASI	CURAH HUJAN 2016
Dikeluarkan	Tanggal

TANGGAL	JAN	FEB	MAR	APR	MEI	JUN	JUL	AGS	SEP	OKT	NOV	DES	(mm)
1	2.9	15.8	8.4	2.0	10.1	-	-	-	-	-	-	-	1.3
2	0.9	7.8	0.5	-	2.5	-	-	-	-	14.1	7.1	0.5	
3	-	9.8	4.4	4.0	1.0	1.0	-	-	-	0.6	17.2	46.2	
4	-	0.3	3.5	-	0.9	-	-	-	11.8	0.8	3.6	12.1	
5	1.1	10.0	6.9	0.5	-	-	-	-	-	-	0.2	0.3	
6	4.1	10.0	4.9	0.2	-	25.9	-	9.4	-	-	-	-	1.1
7	6.8	0.2	10.9	0.2	-	0.1	-	-	-	7.2	-	-	
8	-	0.1	-	22.8	-	-	1.5	-	-	4.2	12.6	1.5	
9	3.9	9.8	0.1	0.7	-	1.2	-	-	-	-	-	24.6	
10	-	0.2	9.8	0.1	-	-	-	-	10.2	-	-	7.5	
11	8.4	-	25.8	-	-	10.3	-	-	-	0.3	5.9	10.6	
12	-	9.5	0.2	1.4	-	-	10.0	0.8	-	-	18.2	15.7	
13	-	0.1	-	1.1	-	69.7	10.0	-	35.1	-	-	3.5	
14	-	0.5	12.9	-	-	7.6	-	-	-	-	0.1	20.0	
15	-	0.2	0.5	8.8	-	-	20.0	1.8	33.4	-	2.9	11.4	
16	0.6	-	-	22.4	-	42.0	-	-	0.1	-	0.1	2.4	
17	2.2	-	-	0.1	-	0.2	20.0	-	5.5	-	-	-	
18	-	-	-	-	-	2.0	-	-	0.1	-	-	2.0	
19	7.2	-	-	-	0.4	0.1	2.0	-	56.6	1.9	-	-	
20	-	-	-	-	-	-	22.2	-	-	-	-	-	
21	-	-	-	-	-	-	-	-	-	81.7	-	48.1	
22	0.1	-	-	-	-	-	-	-	31.6	0.8	12.0	-	
23	6.0	-	0.6	-	-	-	-	-	10.3	15.1	11.1	37.3	
24	1.2	-	40.4	-	-	-	-	-	102.8	9.8	-	-	
25	8.2	-	0.1	-	2.3	11.8	-	-	0.6	8.4	1.7	-	
26	48.8	-	9.1	-	0.9	-	-	-	52.5	6.0	0.6	-	
27	28.5	-	11.0	-	-	-	-	-	0.6	-	6.6	0.2	
28	0.1	-	-	-	-	-	-	-	1.9	0.4	0.1	2.1	
29	9.5	-	-	0.2	-	-	-	-	36.2	-	42.4	-	
30	0.7	-	-	-	-	-	0.1	-	26.7	-	23.9	-	
31	9.9	-	11.2	-	-	-	1.8	-	-	1.6	-	1.8	
JUMLAH	151	74	161	65	18	172	88	12	416	153	166	250	
RERATA	8	5	8	5	3	14	10	4	24	10	9	11	
HH.	20	14	19	14	7	12	9	3	17	15	18	21	
MAX	49	16	40	23	10	70	22	9	103	82	42	48	
JUMLAH HUJAN DASARIAN													
Dasarian I	20	64	49	31	15	28	2	9	22	27	41	95	
Dasarian II	18	10	39	34	0	132	84	3	131	2	27	66	
Dasarian III	113	-	72	0	3	12	2	-	263	124	98	90	
JUMLAH HARI HUJAN DASARIAN													
HH. D. I	6	10	9	8	4	4	1	1	2	5	5	9	
HH. D. II	4	4	4	5	1	7	6	2	6	2	5	7	
HH. D. III	10	-	6	1	2	1	2	-	9	8	8	5	

Sumber : BIW Dinas PU Prov. NTB

Keterangan

- (-): Tidak ada hujan / Ada hujan tapi kecil (< 0,5 mm) untuk bacaan manual
- (x): Alat rusak





KEMENTERIAN PEKERJAAN UMUM DAN PERUMAHAN RAKYAT
DIREKTORAT JENDERAL SUMBER DAYA AIR
BALAI WILAYAH SUNGAI NUSA TENGGARA I
 Jl. Ahmad Yani No.1 Gerimax Indah - Narmada Lombok Barat Telp. (0370) 672282 Fax.(0370) 672345



Nama Pos (ARR)	Batujai
Wilayah Sungai	Lombok
Daerah Aliran Sungai	Dodokan
Lokasi Pos	Batujai
Kec./Kab	Praya Barat / Lombok Tengah
Provinsi	NTB
Nomor Registrasi	03.02.A3.173 CH 91

Jenis Alat	Mekanik
Dibangun oleh	P3SA
Pengelola	BWS NT-1
Tahun Pendirian	2008
Koordinat :	
X	418114
Y	9034733
Z	+ 202 mdpl

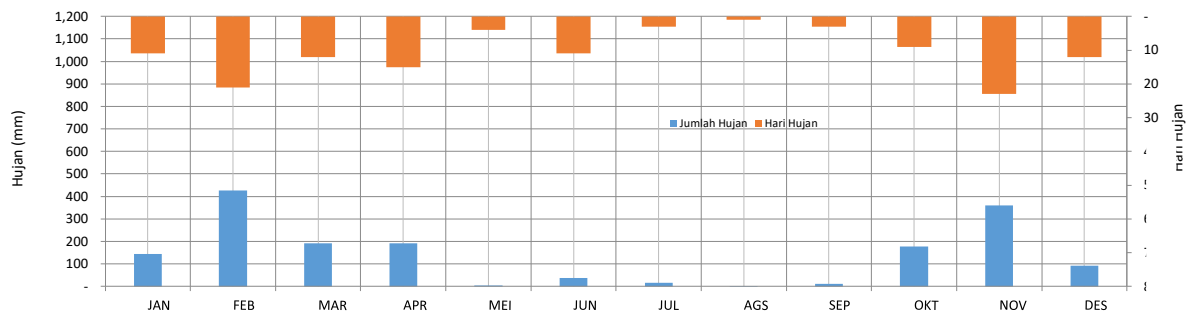
DATA TAHUN OBSERVASI	CURAH HUJAN 2017
Dikeluarkan	Tanggal

TANGGAL	JAN	FEB	MAR	APR	MEI	JUN	JUL	AGS	SEP	OKT	NOV	DES	(mm)
1	8.9	74.0	-	11.0	-	0.3	-	-	-	-	-	-	-
2	5.4	71.5	0.3	28.8	-	-	-	-	-	0.3	-	-	-
3	0.6	38.4	-	43.2	-	-	-	-	-	0.1	0.6	-	-
4	-	-	-	-	0.4	2.3	-	-	-	4.8	0.2	0.2	-
5	-	10.0	-	3.6	-	12.1	-	-	0.1	53.3	1.0	-	-
6	-	1.0	-	4.3	-	-	-	-	0.4	0.1	1.3	2.6	-
7	-	22.4	-	0.2	-	-	12.8	-	-	101.5	-	0.1	-
8	-	1.0	-	0.7	-	-	2.4	-	-	8.7	-	-	-
9	-	3.6	-	10.7	-	-	1.7	-	-	7.5	-	-	-
10	13.3	42.8	-	-	-	1.5	-	-	-	-	-	-	10.7
11	24.1	72.3	1.2	59.0	-	5.3	-	-	-	-	31.4	0.2	-
12	-	22.0	-	0.3	-	10.0	-	-	-	-	1.2	30.3	-
13	-	6.5	0.1	-	-	0.4	-	-	-	-	33.1	33.3	-
14	-	10.0	41.8	-	-	-	-	-	-	-	20.2	0.1	-
15	14.9	-	32.0	-	-	-	-	-	-	-	13.8	5.3	-
16	-	1.7	2.9	-	-	-	-	0.2	-	-	-	6.8	-
17	-	-	19.6	-	-	-	-	-	-	-	12.3	0.8	-
18	0.2	-	-	3.6	-	0.8	-	-	-	0.2	51.3	1.9	-
19	-	21.9	-	1.1	-	-	-	-	-	-	10.4	-	-
20	1.7	1.5	-	-	-	0.7	-	-	-	-	6.7	-	-
21	-	0.7	2.6	14.7	-	0.1	-	-	-	-	1.3	-	-
22	-	0.2	-	-	-	-	-	-	-	-	4.7	-	-
23	7.3	0.2	-	10.3	-	-	-	-	-	-	15.1	-	-
24	-	-	0.2	0.1	-	4.9	-	-	11.6	-	20.7	-	-
25	-	-	10.8	-	-	-	-	-	-	-	113.5	-	-
26	-	8.7	14.7	-	0.4	-	-	-	-	-	0.1	-	-
27	-	-	64.7	-	-	-	-	-	-	-	1.7	-	-
28	-	15.8	-	-	1.9	-	-	-	-	-	1.0	-	-
29	-	-	-	-	1.9	-	-	-	-	-	13.8	-	-
30	16.1	-	-	-	-	-	-	-	-	-	3.9	-	-
31	52.4	-	-	-	-	-	-	-	-	-	-	-	-
JUMLAH	145	426	191	192	5	38	17	0	12	177	359	92	-
RERATA	13	20	16	13	1	3	6	0	4	20	16	8	-
HH.	11	21	12	15	4	11	3	1	3	9	23	12	-
MAX	52	74	65	59	2	12	13	0	12	102	114	33	-
JUMLAH HUJAN DASARIAN													
Dasarian I	28	265	0	103	0	16	17	-	1	176	3	14	-
Dasarian II	41	136	98	64	-	17	-	0	-	0	180	79	-
Dasarian III	76	26	93	25	4	5	-	-	12	-	176	-	-
JUMLAH HARI HUJAN DASARIAN													
HH. D. I	4	9	1	8	1	4	3	-	2	8	4	4	-
HH. D. II	4	7	6	4	-	5	-	1	-	1	9	8	-
HH. D. III	3	5	5	3	3	2	-	-	1	-	10	-	-

Sumber : BIW Dinas PU Prov. NTB

Keterangan

- (-) : Tidak ada hujan / Ada hujan tapi kecil (< 0,5 mm) untuk bacaan manual
- (x) : Alat rusak





**KEMENTERIAN PEKERJAAN UMUM DAN PERUMAHAN RAKYAT
DIREKTORAT JENDERAL SUMBER DAYA AIR
BALAI WILAYAH SUNGAI NUSA TENGGARA I**
Jl. Ahmad Yani No.1 Gerimax Indah - Narmada Lombok Barat Telp. (0370) 672282 Fax.(0370) 672345



Nama Pos (ARR)	Batujai
Wilayah Sungai	Lombok
Daerah Aliran Sungai	Dodokan
Lokasi Pos	Batujai
Kec./Kab	Praya Barat / Lombok Tengah
Provinsi	NTB
Nomor Registrasi	03.02.A3.173 CH 91

Jenis Alat	Mekanik
Dibangun oleh	P3SA
Pengelola	BWS NT-1
Tahun Pendirian	2008
Koordinat :	
X	418114
Y	9034733
Z	+ 202 mdpl

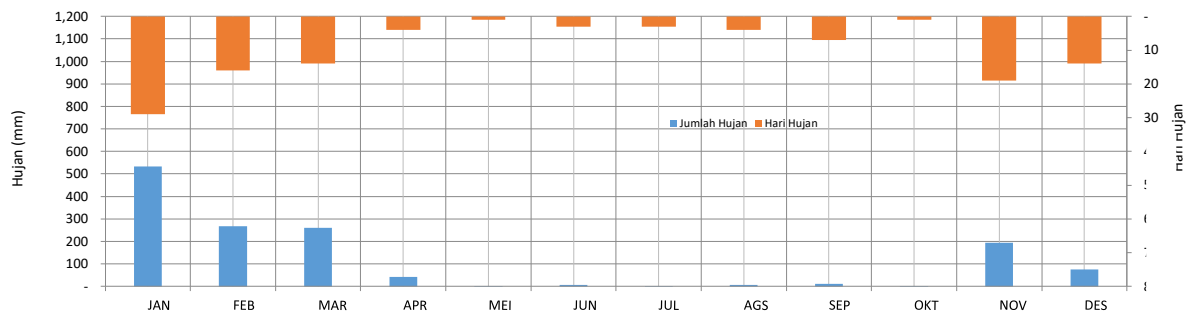
DATA TAHUN OBSERVASI	CURAH HUJAN 2018
Dikeluarkan	Tanggal

TANGGAL	JAN	FEB	MAR	APR	MEI	JUN	JUL	AGS	SEP	OKT	NOV	DES	(mm)
1	7.5	89.1	-	32.8	-	-	-	-	0.3	-	-	-	0.2
2	15.0	-	-	-	-	-	-	-	-	-	-	-	0.3
3	0.1	29.0	-	-	-	-	-	-	-	-	-	0.2	6.3
4	14.8	9.0	15.3	2.9	-	-	-	-	-	-	-	1.7	0.4
5	-	4.4	35.5	-	-	-	0.2	-	0.8	-	-	0.5	1.0
6	14.2	0.8	0.3	-	-	-	0.1	-	-	-	-	-	17.6
7	8.0	-	21.1	0.5	-	-	-	-	8.6	-	-	97.4	4.1
8	86.4	3.1	21.7	-	-	-	-	-	-	-	-	2.6	18.3
9	0.1	4.6	5.3	-	-	-	-	-	-	-	-	28.4	-
10	19.5	-	-	-	-	-	-	2.5	-	-	-	-	-
11	39.7	-	-	-	-	4.1	-	-	-	-	-	11.6	-
12	50.6	3.8	-	-	-	-	-	1.0	-	-	-	19.5	-
13	18.3	1.6	51.5	-	-	-	-	-	-	-	-	0.2	-
14	17.1	5.0	-	-	-	-	-	-	-	-	-	1.4	-
15	22.7	10.5	8.5	-	-	-	-	-	0.1	-	-	1.0	-
16	-	-	23.3	5.9	-	-	2.3	-	-	-	-	-	-
17	6.0	25.9	-	-	-	-	-	-	-	-	-	-	-
18	3.0	-	2.0	-	-	-	-	2.5	-	-	-	-	-
19	11.5	-	-	-	-	-	-	-	-	0.5	-	-	-
20	11.7	-	-	-	-	3.0	-	1.5	-	-	-	-	-
21	24.0	1.6	-	-	1.5	0.5	-	-	-	-	-	-	-
22	13.6	0.8	58.0	-	-	-	-	-	-	-	-	-	-
23	11.3	22.0	-	-	-	-	-	-	1.1	-	-	0.1	1.0
24	0.4	-	0.7	-	-	-	-	-	-	-	-	0.4	12.5
25	24.2	56.3	-	-	-	-	-	-	-	-	-	7.9	-
26	61.1	-	-	-	-	-	-	-	-	-	-	3.1	1.2
27	8.4	-	-	-	-	-	-	-	-	-	-	7.6	-
28	5.0	-	-	-	-	-	-	-	0.3	-	-	7.0	0.1
29	6.0	-	13.5	-	-	-	-	-	0.5	-	-	3.8	11.2
30	2.9	-	-	-	-	-	-	-	-	-	-	0.2	-
31	28.9	-	2.5	-	-	-	-	-	-	-	-	-	0.3
JUMLAH	532	268	259	42	2	8	3	8	12	1	195	75	
RERATA	18	17	19	11	2	3	1	2	2	1	10	5	
HH.	29	16	14	4	1	3	3	4	7	1	19	14	
MAX	86	89	58	33	2	4	2	3	9	1	97	18	
JUMLAH HUJAN DASARIAN													
Dasarian I	166	140	99	36	-	-	0	3	10	-	131	48	
Dasarian II	181	47	85	6	-	7	2	5	0	1	34	-	
Dasarian III	186	81	75	-	2	1	-	-	2	-	30	26	
JUMLAH HARI HUJAN DASARIAN													
HH. D. I	9	7	6	3	-	-	2	1	3	-	6	8	
HH. D. II	9	5	4	1	-	2	1	3	1	1	5	-	
HH. D. III	11	4	4	-	1	1	-	-	3	-	8	6	

Sumber : BIW Dinas PU Prov. NTB

Keterangan

- (-): Tidak ada hujan / Ada hujan tapi kecil (< 0,5 mm) untuk bacaan manual
- (x): Alat rusak





KEMENTERIAN PEKERJAAN UMUM DAN PERUMAHAN RAKYAT
DIREKTORAT JENDERAL SUMBER DAYA AIR
BALAI WILAYAH SUNGAI NUSA TENGGARA I
 Jl. Ahmad Yani No.1 Gerimax Indah - Narmada Lombok Barat Telp. (0370) 672282 Fax.(0370) 672345



Nama Pos (ARR)	Batujai
Wilayah Sungai	Lombok
Daerah Aliran Sungai	Dodokan
Lokasi Pos	Batujai
Kec./Kab	Praya Barat / Lombok Tengah
Provinsi	NTB
Nomor Registrasi	03.02.A3.173 CH 91

Jenis Alat	Mekanik
Dibangun oleh	P3SA
Pengelola	BWS NT-1
Tahun Pendirian	2008
Koordinat :	
X	418114
Y	9034733
Z	+ 202 mdpl

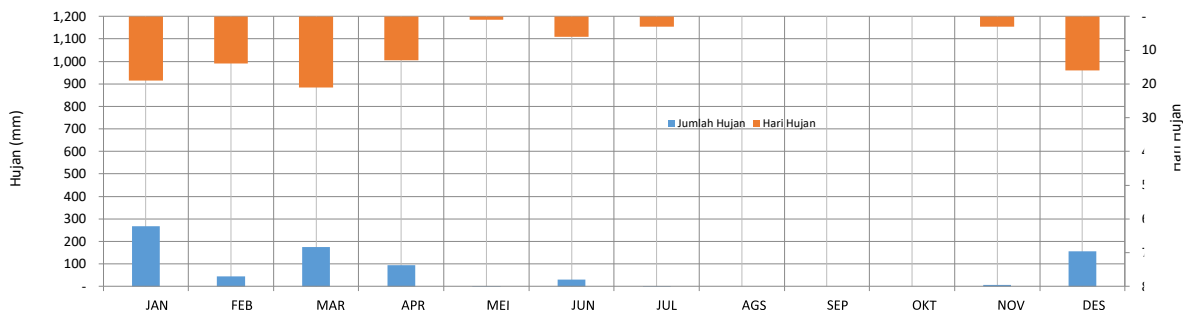
DATA TAHUN OBSERVASI	CURAH HUJAN 2019
Dikeluarkan	Tanggal

TANGGAL	JAN	FEB	MAR	APR	MEI	JUN	JUL	AGS	SEP	OKT	NOV	DES	(mm)
1	36.2	2.3	-	-	-	0.4	-	-	-	-	-	-	-
2	15.1	0.2	1.8	-	-	0.6	-	-	-	-	-	-	-
3	2.4	-	2.1	2.4	-	-	0.4	-	-	-	-	-	-
4	-	2.5	3.7	1.0	-	0.3	0.2	-	-	-	-	-	-
5	-	8.4	29.9	17.6	-	-	0.1	-	-	-	-	-	-
6	34.0	-	4.9	1.3	-	-	-	-	-	-	-	-	1.2
7	-	0.5	24.7	-	-	-	-	-	-	-	-	-	2.9
8	-	0.7	-	-	-	-	-	-	-	-	-	-	-
9	-	-	-	-	0.4	-	-	-	-	-	-	-	-
10	-	-	0.3	-	-	-	-	-	-	-	-	-	-
11	2.7	-	-	10.0	-	-	-	-	-	-	-	-	-
12	9.6	0.7	10.3	10.4	-	4.7	-	-	-	-	-	-	6.4
13	6.9	-	5.3	11.7	-	13.1	-	-	-	-	-	-	15.7
14	7.8	-	4.0	1.6	-	10.5	-	-	-	-	-	-	4.4
15	2.8	-	6.2	-	-	-	-	-	-	-	-	-	7.7
16	3.0	2.5	8.8	-	-	-	-	-	-	-	-	-	-
17	3.1	-	0.5	-	-	-	-	-	-	-	-	-	17.0
18	-	-	-	5.0	-	-	-	-	-	-	-	-	-
19	-	6.0	7.7	24.7	-	-	-	-	-	-	-	-	15.3
20	-	8.5	-	-	-	-	-	-	-	-	-	-	-
21	21.2	3.2	7.4	-	-	-	-	-	-	-	-	-	-
22	78.6	0.3	32.6	-	-	-	-	-	-	-	3.7	-	3.9
23	20.0	-	1.5	-	-	-	-	-	-	-	-	-	0.8
24	22.1	-	10.3	-	-	-	-	-	-	-	-	-	-
25	0.8	-	0.3	-	-	-	-	-	-	-	-	-	16.2
26	0.2	-	4.3	-	-	-	-	-	-	-	-	-	40.5
27	-	3.1	-	0.7	-	-	-	-	-	-	-	-	20.8
28	0.3	6.1	-	8.0	-	-	-	-	-	-	-	-	-
29	-	-	-	0.2	-	-	-	-	-	-	0.4	-	0.9
30	-	-	7.9	-	-	-	-	-	-	-	2.3	-	1.0
31	0.1	-	-	-	-	-	-	-	-	-	-	-	0.6
JUMLAH	267	45	175	95	0	30	1	-	-	-	6	-	155
RERATA	14	3	8	7	0	5	0	-	-	-	2	-	10
HH.	19	14	21	13	1	6	3	-	-	-	3	-	16
MAX	79	9	33	25	0	13	0	-	-	-	4	-	41
JUMLAH HUJAN DASARIAN													
Dasarian I	88	15	67	22	0	1	1	-	-	-	-	-	4
Dasarian II	36	18	43	63	-	28	-	-	-	-	-	-	67
Dasarian III	143	13	64	9	-	-	-	-	-	-	6	-	85
JUMLAH HARI HUJAN DASARIAN													
HH. D. I	4	6	7	4	1	3	3	-	-	-	-	-	2
HH. D. II	7	4	7	6	-	3	-	-	-	-	-	-	6
HH. D. III	8	4	7	3	-	-	-	-	-	-	3	-	8

Sumber : BIW Dinas PU Prov. NTB

Keterangan

- (-) : Tidak ada hujan / Ada hujan tapi kecil (< 0,5 mm) untuk bacaan manual
- (x) : Alat rusak





**KEMENTERIAN PEKERJAAN UMUM DAN PERUMAHAN RAKYAT
DIREKTORAT JENDERAL SUMBER DAYA AIR
BALAI WILAYAH SUNGAI NUSA TENGGARA I**
Jl. Ahmad Yani No.1 Gerimax Indah - Narmada Lombok Barat Telp. (0370) 672282 Fax.(0370) 672345



Nama Pos (ARR)	Batujai
Wilayah Sungai	Lombok
Daerah Aliran Sungai	Dodokan
Lokasi Pos	Batujai
Kec./Kab	Praya Barat / Lombok Tengah
Provinsi	NTB
Nomor Registrasi	03.02.A3.173 CH 91

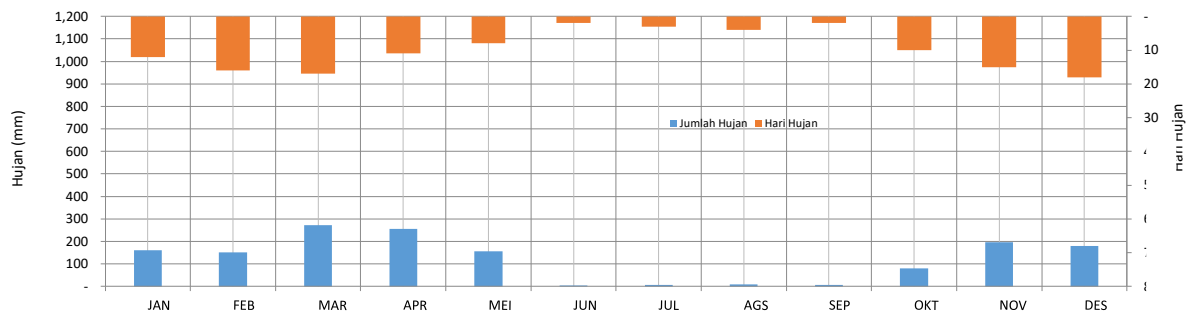
Jenis Alat	Mekanik
Dibangun oleh	P3SA
Pengelola	BWS NT-1
Tahun Pendirian	2008
Koordinat :	
X	418114
Y	9034733
Z	+ 202 mdpl

DATA TAHUN OBSERVASI	CURAH HUJAN 2020
Dikeluarkan	Tanggal

TANGGAL	JAN	FEB	MAR	APR	MEI	JUN	JUL	AGS	SEP	OKT	NOV	DES	(mm)
1	11.0	2.0	28.5	-	-	-	-	-	0.4	-	35.5	7.0	
2	3.0	25.5	-	5.9	-	-	-	-	-	-	-	0.5	
3	33.5	-	24.9	-	35.0	-	-	-	-	-	-	-	
4	5.5	-	25.3	77.5	-	-	-	-	-	-	3.5	36.0	
5	12.5	-	-	27.0	-	-	-	-	-	-	-	9.5	
6	-	6.0	-	24.5	-	4.6	-	-	-	-	-	-	
7	-	20.0	32.9	-	-	-	-	-	-	-	-	-	
8	-	5.0	18.1	3.0	-	-	-	-	-	-	-	-	
9	-	23.0	5.1	-	-	-	-	-	-	12.2	-	1.3	
10	-	2.5	-	-	-	-	-	5.0	-	-	13.0	-	
11	25.5	-	-	-	-	-	0.6	-	-	-	11.0	48.5	
12	3.5	-	-	3.0	-	-	-	-	-	-	-	3.8	
13	-	1.0	48.3	3.0	-	-	-	-	-	-	-	0.5	
14	-	11.0	30.8	3.0	-	-	-	1.8	-	-	2.0	6.0	
15	-	1.0	3.8	-	-	-	-	-	-	-	-	16.0	
16	-	0.5	6.3	-	-	-	-	-	-	-	-	25.0	
17	-	33.0	3.4	50.0	-	-	-	-	7.3	-	4.7	10.0	
18	-	-	-	2.5	-	-	-	0.5	-	0.4	-	-	
19	-	-	7.4	57.0	-	-	3.0	0.6	-	31.0	2.5	6.5	
20	-	4.0	2.3	-	-	-	2.0	-	-	-	-	2.5	
21	-	6.6	11.4	-	18.0	-	-	-	-	-	-	1.5	
22	0.4	0.5	-	-	-	-	-	-	-	-	13.4	-	
23	-	-	0.8	-	10.0	-	-	-	-	1.0	-	-	
24	-	-	-	-	-	-	-	-	-	3.8	28.7	-	
25	17.5	-	-	-	-	0.5	-	-	-	19.5	20.5	-	
26	41.5	8.5	-	-	24.0	-	-	-	-	-	22.0	-	
27	-	-	21.1	-	14.0	-	-	-	-	-	0.5	-	
28	4.5	-	2.8	-	39.0	-	-	-	-	0.4	13.0	0.5	
29	-	-	-	-	12.0	-	-	-	-	2.5	18.5	-	
30	3.5	-	-	-	-	-	-	-	-	8.0	7.0	3.5	
31	-	-	-	-	4.0	-	-	-	-	2.0	-	1.2	
JUMLAH	162	150	273	256	156	5	6	8	8	81	196	180	
RERATA	13	9	16	23	20	3	2	2	4	8	13	10	
HH.	12	16	17	11	8	2	3	4	2	10	15	18	
MAX	42	33	48	78	39	5	3	5	7	31	36	49	
JUMLAH HUJAN DASARIAN													
Dasarian I	66	84	135	138	35	5	-	5	0	12	52	54	
Dasarian II	29	51	102	119	-	-	6	3	7	31	20	119	
Dasarian III	67	16	36	-	121	1	-	-	-	37	124	7	
JUMLAH HARI HUJAN DASARIAN													
HH. D. I	5	7	6	5	1	1	-	1	1	1	3	5	
HH. D. II	2	6	7	6	-	-	3	3	1	2	4	9	
HH. D. III	5	3	4	-	7	1	-	-	-	7	8	4	

Keterangan

- (-) : Tidak ada hujan / Ada hujan tapi kecil (< 0,5 mm) untuk bacaan manual
- (x) : Alat rusak





KEMENTERIAN PEKERJAAN UMUM DAN PERUMAHAN RAKYAT
DIREKTORAT JENDERAL SUMBER DAYA AIR
BALAI WILAYAH SUNGAI NUSA TENGGARA I
 Jl. Ahmad Yani No.1 Gerimax Indah - Narmada Lombok Barat Telp. (0370) 672282 Fax.(0370) 672345



Nama Pos (ARR)	Batujai
Wilayah Sungai	Lombok
Daerah Aliran Sungai	Dodokan
Lokasi Pos	Batujai
Kec./Kab	Praya Barat / Lombok Tengah
Provinsi	NTB
Nomor Registrasi	03.02.A3.173 CH 91

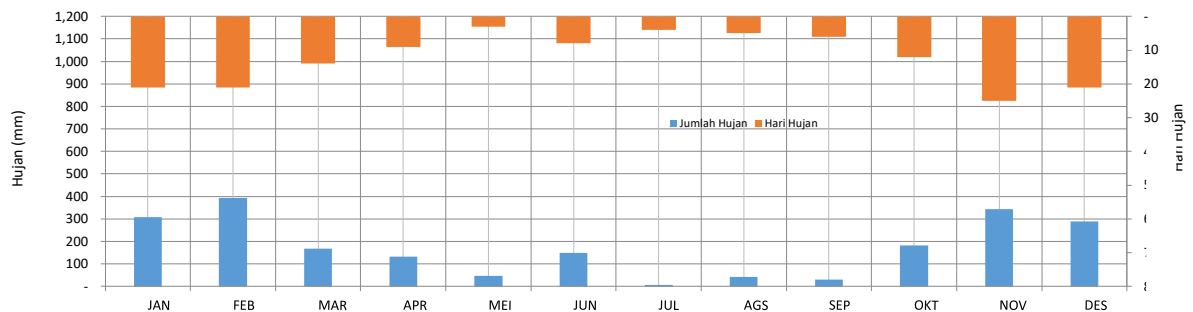
Jenis Alat	Mekanik
Dibangun oleh	P3SA
Pengelola	BWS NT-1
Tahun Pendirian	2008
Koordinat :	
X	418114
Y	9034733
Z	+ 202 mdpl

DATA TAHUN OBSERVASI	CURAH HUJAN 2021
Dikeluarkan	Tanggal


TANGGAL	JAN	FEB	MAR	APR	MEI	JUN	JUL	AGS	SEP	OKT	NOV	DES	(mm)
1	-	-	8.6	28.7	8.3	-	-	7.0	-	-	3.0	4.0	
2	5.0	5.7	0.4	-	-	-	-	29.9	-	-	37.0	4.0	
3	29.0	20.5	-	-	-	-	-	1.8	-	-	-	-	
4	41.1	0.6	54.4	5.5	-	-	-	-	-	0.4	23.5	-	
5	0.8	70.2	-	-	-	-	1.0	-	-	-	14.0	14.5	
6	2.0	2.5	2.5	2.5	-	-	-	-	-	-	5.5	60.5	
7	-	-	-	3.0	-	-	-	0.8	-	-	-	-	
8	-	15.5	-	12.0	-	-	-	-	-	-	42.5	-	
9	16.8	2.2	29.5	-	-	-	5.0	-	-	0.9	0.5	-	
10	1.7	-	1.9	-	-	-	-	-	2.4	-	5.0	27.0	
11	5.7	27.5	-	2.3	-	-	-	-	-	-	3.6	14.5	
12	-	18.5	-	-	-	-	-	23.7	-	-	17.2	-	
13	4.5	-	1.0	9.5	-	-	-	-	1.7	-	-	6.8	
14	-	-	-	-	-	-	-	-	2.0	-	0.8	7.2	
15	11.3	-	-	-	-	2.0	-	-	-	-	42.7	2.5	
16	-	-	0.5	-	0.5	13.3	-	-	-	-	4.5	15.3	
17	10.0	15.5	-	29.0	-	-	0.4	-	0.2	29.3	3.5	25.0	
18	16.0	1.6	-	39.0	-	-	-	-	-	11.6	1.0	8.0	
19	-	7.9	11.5	-	39.3	-	-	-	-	1.6	3.5	3.0	
20	76.0	2.5	-	-	-	1.4	-	-	-	-	38.5	54.0	
21	-	24.5	-	-	-	-	-	-	-	8.1	5.0	-	
22	-	70.5	-	-	-	0.5	-	-	1.2	-	23.8	-	
23	5.3	17.5	-	-	-	46.0	-	-	-	-	19.5	7.0	
24	-	5.7	-	-	-	30.0	-	-	-	-	-	6.5	
25	8.0	2.0	-	-	-	26.8	-	-	-	0.7	14.5	1.8	
26	2.0	3.8	1.3	-	-	-	-	-	-	35.7	2.7	-	
27	2.1	47.5	0.4	-	-	-	-	-	-	58.0	-	9.5	
28	24.7	30.5	19.8	-	-	28.0	-	-	-	-	1.5	9.0	
29	32.2	-	-	-	-	-	0.9	3.0	-	9.0	6.4	0.8	
30	11.3	-	9.2	-	-	-	-	-	-	4.5	23.0	-	
31	2.4	-	27.0	-	-	-	-	-	-	23.0	-	7.4	
JUMLAH	308	393	168	132	48	148	7	43	31	183	343	288	
RERATA	15	19	12	15	16	19	2	9	5	15	14	13	
HH.	21	21	14	9	3	8	4	5	6	12	25	21	
MAX	76	71	54	39	39	46	5	30	24	58	43	61	
JUMLAH HUJAN DASARIAN													
Dasarian I	96	117	97	52	8	-	6	40	2	1	131	110	
Dasarian II	124	74	13	80	40	17	0	-	28	43	115	136	
Dasarian III	88	202	58	-	-	131	1	3	1	139	96	42	
JUMLAH HARI HUJAN DASARIAN													
HH. D. I	7	7	6	5	1	-	2	4	1	2	8	5	
HH. D. II	6	6	3	4	2	3	1	-	4	3	9	9	
HH. D. III	8	8	5	-	-	5	1	1	1	7	8	7	

Keterangan

- (-): Tidak ada hujan / Ada hujan tapi kecil (< 0,5 mm) untuk bacaan manual
- (x): Alat rusak



LAMPIRAN 3





Lebar atas penampang eksisting sungai Leneng



Lebar bawah penampang eksisting sungai Leneng



Tinggi penampang eksisting sungai Leneng



Lebar bawah penampang eksisting sungai Leneng