

BAB V. PENUTUP

5.1 Kesimpulan

Berdasarkan uraian-uraian pada bab-bab sebelumnya maka pada point ini peneliti akan menguraikan beberapa kesimpulan sebagai berikut :

1. Berdasarkan hasil penelitian ditemui dilapangan bahwa penggunaan lahan di kawasan zonasi sempadan pantai yakni berupa permukiman (1,15 ha), bukan permukiman (1,01 ha), perkebunan (0,98 ha), ruang terbuka hijau (2,09 ha), hamparan pasir (9,40 ha), muara sungai (0,70 ha), tubuh air lainnya (0,10 ha) dan permukaan diperkeras (0,94 ha).
2. Berdasarkan hasil olahan data sehingga mendapatkan hasil bahwa persentase kesadaran masyarakat setempat kurang baik (43%). Hal ini disebabkan karena pengetahuan, sikap dan perilaku penggunaan lahan dikawasan perlindungan setempat (sempadan pantai) kurang baik.

5.2 Saran

1. Masyarakat

Melihat tingkat kesadaran masyarakat terhadap pemanfaatan lahan terhadap zonasi pantai yang kurang baik, harapannya agar lebih aktif mencari informasi yang berkaitan, karena memang ini semua demi kebaikan masing-masing agar terhindar dari bencana-bencana yang bisa saja kapan terjadi.

2. Pemerintah

Kiranya senantiasa lebih memperhatikan masyarakatnya lebih khusus masyarakat di kawasan pesisir dengan memberikan pemahaman kepada masyarakat lewat sosialisai atau pun dengan cara lain yang lebih efisien dan mudah dijangkau dan mudah dipahami oleh masyarakat, sehingga informasi tersebut mudah ditangkap dan cerna oleh masyarakat luas.

Selain itu juga harapan besarnya pemerintah meminimalisir dan mencarikan solusi yang bisa membantu masyarakat demi meminimalisir kebencanaan yang terjadi kapan pun itu yang sulit diprediksi.

DAFTAR PUSTAKA

- Abidin, Z., & Purbawanto, S. (2015). Pemahaman Siswa Terhadap Pemanfaatan Media Pembelajaran Berbasis Livewire Pada Mata Pelajaran Teknik Listrik Kelas X Jurusan Audio Di SMK Negeri 4 Semarang. *EDUEL 4 (1) (2015)* .
- Abidin, Z., Bambang, A. N., & Wijayanto, D. (2014). Manajemen Kolaboratif Untuk Introduksi Pengelolaan Rajungan Yang Berkelanjutan di Desa Betahwalang, Demak. *Volumen 3, Nomor 4* .
- Afrizal. (2014). *Metode Penelitian Kualitatif : Sebuah Upaya Mendukung Penggunaan Penelitian Kualitatif Dalam Berbagai Disiplin Ilmu*. Jakarta: Rajawali Pers.
- Agustina, L. E., Rijanta, R., & Iskandar, D. A. (2018). Keragaman Bentuk Adaptasi Masyarakat Pantai Ampenan Kota Mataram Ketika Terjadi Bencana Rob. *Prosiding Seminar Nasional Asosiasi Sekolah Perencanaan Indonesia (ASPI)*.
- BPS Kota Mataram, (2020). Kecamatan Ampenan Dalam Angka 2020. BPS Kota Mataram
- Djumantri, M., Sutanto, A., Sitingjak, M., Harniati, N., Purnama, A. I., Windyawati, R., et al. (2009). *Kamus Penataan Ruang*. Jakarta: Direktorat Jendral Penataan Ruang.
- Hidayah, K. B. (2018). Evaluasi Perubahan Penggunaan Lahan Pesisir Di Kota Pasuruan. *Skripsi* .
- Irwanto. (2018). Analisis Pendapatan Nelayan Penerima Bantuan Pemerintah Daerah di Kecamatan Ampenan Kota Mataram. *Artikel Ilmiah* .
- Khilmiyah, A. A. (2016). Pengaruh Ceramah KH. Anwar Zahid Melalui Youtube, Terhadap Pemahaman Mahasiswa Komunikasi dan Penyiaran Islam, Fakultas Dakwah dan Komunikasi, UIN Sunan Ampel Surabaya. *Skripsi* .
- Kurniasari, N. (2016). Kajian Tingkat Kesadaran Masyarakat Terhadap Mitigasi Bencana Tanah Longsor di Kecamatan Banjarmangu Kabupaten Banjarnegara Tahun 2015 (Studi Non Fisik Mitigasi Bencana). *Skripsi* .
- Kota Mataram. (2016). Rencana Pembangunan Jangka Menengah Daerah Kota Mataram Tahun 2016-2021. RPJMD, Kota Mataram.
- Menteri Kelautan dan Perikanan Republik Indonesia. (2018, September 4). Peraturan Menteri Kelautan dan Perikanan Republik Indonesia Nomor 21 / PERMEN-KP / 2018. Menteri Kelautan dan Perikanan Republik Indonesia .

Jakarta, Indonesia, Indonesia: Direktur Jendral Peraturan Perundang-Undangan Kementrian Hukum dan Hak Asasi Manusia Republik Indonesia.

- Muntazarah, F., Akbal, M., & Sailan, M. (2017). Kesadaran Hukum Dalam Pengelolaan Lingkungan Pada Masyarakat Pesisir di Kecamatan Galesong Utara Kabupaten Takalar.
- Naimu, M. A. (2017). Pengaruh Pengembangan Kawasan Pesisir Pantai Merpati Terhadap Kondisi Sosial Budaya Masyarakat Di Kelurahan Terang-Terang Kabupaten Bulu Kumbang. Teknik Perencanaan Wilayah Dan Kota Fakultas Sains Dan Teknologi UIN Alaudin Makassar .
- Norvalika. (2016). Pengetahuan, Kemampuan dan Loyalitas Terhadap Kinerja Karyawan di Dinas Kebudayaan dan Pariwisata Provinsi Sumatra Selatan. Skripsi
- Nugroho, A. S. (2017). Perubahan Penggunaan Lahan Sawah Menjadi Non Sawah Serta Pengaruhnya Terhadap Keberlanjutan Sawah Lestari Di Kabupaten Klaten. Jurusan Geografis Fakultas Ilmu Sosial Universitas Negeri Semarang .
- Prasada, I. D., Astiti, N. W., & Handayani, M. T. (2016). Perilaku Masyarakat Dalam Pemeliharaan Hutan Lindung di Banjar Kedisan, Desa Yehembang Kauh, Kecamatan Mendoyo, Kabupaten Jembrana. E-Jurnal Agribisnis dan Agrowisata .
- Riski, M. (2017). Analisis Perubahan Pemanfaatan Lahan Pertanian Menjadi Kawasan Terbangun Terhadap Kondisi Ekonomi Masyarakat Petani di Kecamatan Pallangga Kabupaten Gowa. Skripsi .
- Rusmiatun, E. (2020). Kesadaran Masyarakat Desa Terbanggi Marga Dalam Berzakat (Studi Kasus Masyarakat Desa Terbanggi Marga Kec. Sukadana Kab. Lampung Timur) . Skripsi .
- Republik Indonesia. Peraturan Presiden Reuplik Indonesia Nomor 51 Tahun 2016 Tentang Batas Sempadan Pantai. Jakarta.
- Sam, I. M., Setiowati, & Riyadi, R. (2020). Analisis Penguasaan, Pemilikan, Penggunaan dan Pemanfaatan Tanah di Sempadan Pantai di Kelurahan Bintarore. Jurnal Tunas Agraria Vol. 3 No. 2 .
- Saputra, B., Akmal, & Suryanef. (2019). Kesadaran Hukum Masyarakat Kurangi Dalam Implementasi Rencana Tata Ruang Wilayah (RTRW) Kota Padang. Jurnal Pembangunan Nagari Volume 4 Nomor 1 .

- Shandi, I. F. (2020). Persepsi Masyarakat tentang Pergaulan Bebas di Masa Peminang (Studi Kasus di Desa Banarjo Kecamatan Batanghari Kabupaten Lampung Timur). Skripsi .
- Silaen, S., & Widiyono. (2013). Metodologi Penelitian Sosial Untuk Penulisan Skripsi dan Tesis. Jakarta: In Media.
- Sitorus, S. R. (2016). Perencanaan Penggunaan Lahan. Bogor-Indonesia: IPB Press Printing.
- Suci, W. (2020). Pengaruh Media Pembelajaran Terhadap Hasil Belajar Al-Islam Di SMA Muhammadiyah 1 Gisting Kabupaten Tanggamus Tahun Pelajaran 2019/2020. Skripsi .
- Sutedja, V. P. (2017). Analisis Pola dan Persebaran Demam Berdarah Dengue di Kota Cimahi. Universitas Pendidikan Indonesia .
- Trianjaya, B. (2012). Presepsi Siswa Terhadap Pelaksanaan Pembelajaran Teori di Sekolah Bertaraf Internasional (SBI) SMK 2 Yogyakarta dan SMKN 2 Wonosobo. Artikel Ilmiah .
- Standar Nasional Indonesia. 2014. Klasifikasi Penutup Lahan. SNI 7645-1:2014.
- Usman, A. H. (2014). Kesadaran Hukum Masyarakat dan Pemerintah Sebagai Faktor Tegaknya Negara Hukum di Indonesia. *Wawasan Hukum*, Vol. 30 No. 1 .
- Wali Kota Mataram. (2019, Januari 30). Peraturan Daerah Kota Mataram Nomor 5 Tahun 2019 Tentang Perubahan Atas Peraturan Daerah Nomor 12 Tahun 2011 Tentang Rencana Tata Ruang Wilayah Kota Mataram Tahun 2011 - 2031. Peraturan Daerah Nomor 12 Tahun 2011 Tentang Rencana Tata Ruang Wilayah Kota Mataram Tahun 2011 - 2031 . Mataram, Nusa Tenggara Barat, Indonesia: Pemerintah Kota Mataram.
- Wilandari, S., Sinaga, H. W., & Nuraini, Y. (2020). Kajian Potensi Sumber Daya Perikanan di Kecamatan Ampenan Kota Mataram Provinsi Nusa Tenggara Barat. *Jurnal Penyuluhan Perikanan dan Kelautan*.
- https://sinta.unud.ac.id/uploads/dokumen_dir/634e33af9dd6b77bb7da555941fb3e39.pdf di akses tanggal 26 Januari 2021
- <http://e-journal.uajy.ac.id/14809/3/HK118282.pdf> diakses pada tanggal 29 Desember 2021.



LAMPIRAN-LAMPIRAN

Saya mahasiswa Program Studi Perencanaan Wilayah dan Kota Fakultas Teknik Universitas Muhammadiyah Mataram, observasi ini dimaksudkan sebagai alat dalam mengumpulkan data tugas akhir dengan judul : **“Kajian Tingkat Kesadaran Masyarakat Terhadap Penggunaan Lahan di Sempadan Pantai Kecamatan Ampenan”**. Saya menjamin kerahasiaan informasi yang diberikan dan hanya akan digunakan untuk tujuan akademik tidak untuk dipublikasikan serta tidak terikat dengan kepentingan pihak manapun.

- a) Mohon Bapak/Ibu/Sdra/i membaca dan memahami dengan cermat setiap butir pernyataan sebelum memberikan jawaban.
- b) Isilah pernyataan tersebut menurut jawaban yang sesuai dengan pendapat Bapak/Ibu/Sdra/i dengan memberikan tanda pada kata **“ya”** dan **“tidak”** serta pada huruf **“abjad”** yang ada.
- c) Pengisian kusioner dilakukan dengan menjawab dan memberikan tanda centang (√) atau tanda silang (x) pada kolom di bawah kode kriteria jawaban yang dipilih.
- d) Apabila ada hal-hal yang kurang jelas mengenai pengisian kusioner ini, mohon tanyakan dan minta penjelasan kepada peneliti.

1. Identitas Responden :

Nama :
 Alamat :
 Jenis kelamin :
 Pekerjaan :
 Usia :
 Pendidikan :
 terakhir

2. Pertanyaan :

No	Pertanyaan	Jawaban	
		Ya	Tidak
1	Apakah Bpk/ibu, Sdra/i mengetahui adanya peraturandaerah yang mengatur zonasi sempadan pantai ?		
2	Apakah Bpk/ibu, Sdra/i pernah mendengar istilahzonasi sempadan pantai ?		
3	Apakah Bpk/ibu,Sdra/i memahamidengan istilahbatas		

	zonasi sempadan pantai ?		
4	Apakah Bpk/ibu, Sdra/i tahu bahwa tempat tinggalnya masuk kawasan zonasi sempadan pantai ?		
5	Apakah Bpk/ibu, Sdra/i sebelumnya pernah menanyakan boleh/tidaknya tinggal dikawasan ini ?		
6	Apakah Bpk/i, Sdra/i mengetahui potensi resiko ketika tidak mematuhi batas zonasi sempadan pantai ?		
7	Apakah Bpk/i, Sdra/i bersedia menerima resiko-resiko yang mungkin terjadi dikarenakan berada di zonasi sempadan pantai ?		
8	Apabila Bpk/i, Sdra/i memahami tentang batas batas zonasi sempadan pantai, apakah bersedia untuk mematuhi ?		
9	Apakah Bpk/i, Sdra/i setuju dengan zonasi sempadan pantai (35 meter)?		





PROGRAM STUDI PERENCANAAN WILAYAH DAN KOTA
FAKULTAS TEKNIK
UNIVERSITAS MUHAMMADIYAH MATARAM
Jln. K. H. Ahmad Dahlan No. 1
Telepon/Fax. (0370) 63372/http://ummat.ac.id, Pagesangan - Mataram

LEMBAR ASISTENSI

Nama Mahasiswa : Ikbal Anas
NIM : 417130006
Judul : Kajian Tingkat Kesadaran Masyarakat Terhadap Penggunaan Lahan Di Sempadan Pantai Kecamatan Ampenan Sesuai Rencana Tata Ruang Wilayah Kota Mataram

No	Hari / Tanggal	Catatan/Revisi	Paraf
1	5/07/2021	<ul style="list-style-type: none">→ sumber peta→ sumber untuk desain survey→ peta Figur ground→ Analisis untuk rumusan masalah pertama & perbaikan→ Fokus dan pembatasan gambaran umum lokasi penelitian	
2	7/07/2021	<ul style="list-style-type: none">→ perbaikan kuesioner→ perbaikan gambaran umum→ buatlah tabel indikator penelitian	

Dosen Pembimbing I/II



LEMBAR ASISTENSI



Nama : Ikbal Anas
NIM : 417130006
Judul : Kajian Tingkat Kesadaran Masyarakat Terhadap Penggunaan Lahan di Sempadan Pantai Kecamatan Ampenan Sesuai Rencana Tata Ruang Wilayah Kota Mataram

No	Hari / Tanggal	Catatan/Revisi	Paraf
3	Senin 2/8/2021	<p>A. Pendahuluan</p> <p>A.1. Gambaran</p> <ol style="list-style-type: none">1. Arah2. lokasi <p>A.2. Arah pengisian data</p> <ol style="list-style-type: none">1. Arah pengisian ← Utara2. tinggi	
4	Jumat 06/08/2021	<p>→ peta dan Revisi/outlain</p> <p>→ perbaiki Bab 3</p> <p>→ perbaiki bab 4</p> <ul style="list-style-type: none">→ hapus peta yang tidak perlu→ Outlain peta utaran & batas <p>→ Bab 5 → tambahkan Kesimpulan</p> <p>→ Ke pembimbing 2</p>	



LEMBAR ASISTENSI

Nama : Ikbal Anas
NIM : 417130006
Judul : Kajian Tingkat Kesadaran Masyarakat Terhadap Penggunaan Lahan di Sempadan Pantai Kecamatan Ampenan Sesuai Peraturan Daerah Kota Mataram Nomor 5 Tahun 2019

No	Hari / Tanggal	Catatan/Revisi	Paraf
5	Selasa 10/08/2021	<ul style="list-style-type: none">→ LB . perbaiki serta Rumusannya.→ Bab 4 tambahkan referensi hasil Observasi	
6.	Jumat. 13/08/2021	<ul style="list-style-type: none">→ Tidak perlu foto lahan .→ Tujuan penelitian tambahkan sesuai perda .→ perbaiki penomoran pustaka pada Bab 2 .→ sesuaikan teori penggunaan lahan dengan pembahasan .→ Kembali ke Dosen pembimbing 1	




PROGRAM STUDI PERENCANAAN WILAYAH DAN KOTA
FAKULTAS TEKNIK
UNIVERSITAS MUHAMMADIYAH MATARAM
Jln. K. H. Ahmad Dahlan No. 1
Telepon/Fax.(0370) 63372/http://ummat.ac.id, Pagesangan - Mataram

LEMBAR ASISTENSI

Nama : Ikbal Anas
NIM : 417130006
Judul : Kajian Tingkat Kesadaran Masyarakat Terhadap Penggunaan Lahan di Sempadan Pantai Kecamatan Ampenan Sesuai Peraturan Daerah Kota Mataram Nomor 5 Tahun 2019



No	Hari / Tanggal	Catatan/Revisi	Paraf
7	Kamis 26/08/2021	perbaiki penyusunannya dan perbaiki penulisannya.	
8	Senin 04/10/2021	Bab - 4 4.1 Gambaran umum 4.1.1 — 4.1.2 — 4.1.3 Rekapitulasi Hasil observasi 4.2 . Analisis 4.2.1 — 4.2.2 —	
9	Rabu 3 November 2021	→ kata rekapitulasi tidak perlu → harus sistematis → tambahkan pembekasan → lengkapi Hasil analisis berupa sub - sub variabel nya .	



PROGRAM STUDI PERENCANAAN WILAYAH DAN KOTA
FAKULTAS TEKNIK
UNIVERSITAS MUHAMMADIYAH MATARAM
Jln. K. H. Ahmad Dahlan No. 1
Telepon/Fax.(0370) 63372/http://ummat.ac.id, Pagesangan - Mataram

LEMBAR ASISTENSI

Nama : Ikbal Anas
NIM : 417130006
Judul : Kajian Tingkat Kesadaran Masyarakat Terhadap Penggunaan Lahan di Sempadan Pantai Kecamatan Ampenan Sesuai Peraturan Daerah Kota Mataram Nomor 5 Tahun 2019

No	Hari / Tanggal	Catatan/Revisi	Paraf
	Selasa 9/11/2021	Semua Kls 1	
	1/2021	lengkap Draft mulai Kap pers antar sampai Daftar pustaka. perbaiki yang Typo	
	Senin 6 Nov. 2021	Semua dr	



PROGRAM STUDI PERENCANAAN WILAYAH DAN KOTA
FAKULTAS TEKNIK
UNIVERSITAS MUHAMMADIYAH MATARAM
Jln. K. H. Ahmad Dahlan No. 1
Telepon/Fax. (0370) 63372/http://ummat.ac.id, Pagesangan - Mataram

LEMBAR ASISTENSI

Nama : Ikbal Anas
NIM : 417130006
Judul : Kajian Tingkat Kesadaran Masyarakat Terhadap Penggunaan Lahan Disempadan Pantai Kecamatan Ampenan Sesuai Peraturan Daerah Kota Mataram Nomor 5 Tahun 2019

No	Hari / Tanggal	Catatan/Revisi	Paraf
	Pabe, 05 2021	Ok, Boleh Jangan lupa perhatikan penulisan yah !!	

Mataram, 2021
Dosen Pembimbing.



PROGRAM STUDI PERENCANAAN WILAYAH DAN KOTA
FAKULTAS TEKNIK
UNIVERSITAS MUHAMMADIYAH MATARAM
Jln. K. H. Ahmad Dahlan No. 1
Telepon/Fax.(0370) 63372/http://ummat.ac.id, Pagesangan - Mataram

LEMBAR ASISTENSI

Nama : Ikbal Anas
NIM : 417130006
Judul : Kajian Tingkat Kesadaran Masyarakat Terhadap Penggunaan Lahan Disempadan Pantai Kecamatan Ampenan Sesuai Peraturan Daerah Kota Mataram Nomor 5 Tahun 2019

No	Hari / Tanggal	Catatan/Revisi	Paraf
	Kamis 30/12/2021	→ Coba & klarifikasi lagi dg PP 1 & 2 apakah masih rintang rife & bandya g Perda 5/2019 →	It
	Setoran " Januari It	"	It

Mataram,

2021

Dosen Penguji